

2022CO-843

CATASTRO MUNICIPAL

CONSTANCIA MUNICIPAL DE COMPATIBILIDAD URBANÍSTICA

CONSTANCIA

19 1 22

DATOS DEL PROPIETARIO O POSEEDOR LEGAL


NOMBRE **CASILLAS GARCIA KARLA JAZMIN** PROPIETARIO OTRO
 COLONIA **RANCHO SANTA FE** CALLE **AV. SAN ALBERTO** FECHA DE INGRESO **133**
 CUENTA CATASTRAL No. _____ LOCALIDAD **SAN FRANCISCO DE LOS ROMO**

UBICACIÓN Y DATOS DEL PREDIO ESCRITURAS LIBERTAD DE GRAVAMEN PAGO DE PREDIAL
 CALLE **AV. SAN ALBERTO** URBANIZACIÓN _____
 COLONIA **RANCHO SANTA FE** NÚM **133**
 MANZANA **36** LOTE **50** CP _____
 LOCALIDAD **SAN FRANCISCO DE LOS ROMO** CLAVE CATASTRAL **11-021-01-0151-050-000**
 USO O DESTINO DEL SUELO ACTUAL _____
 USO O DESTINO DEL SUELO SOLICITADO **HABITACIONAL**

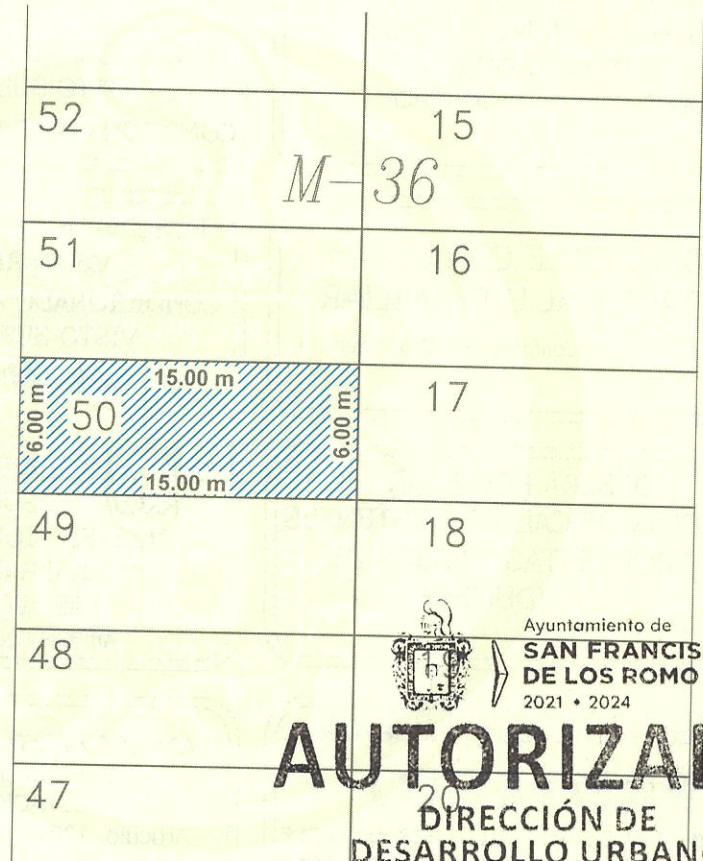
- URBANIZACIÓN
- AGUA
 - DRENAJE
 - ELECTRIFICACIÓN
 - GUARNICIÓN
 - BANQUETA
 - PAVIMENTO

USO O DESTINO DEL SUELO AUTORIZADO **HABITACIONAL** FIRMA DEL PROPIETARIO O POSEEDOR LEGAL
 PROGRAMA DE DESARROLLO URBANO DEL CUAL SE OBTIENE **La Concepcion 2013 - 2030**
 (EN CASO DE CAMBIO DE USO O DESTINO DEL SUELO, AGREGAR LA FECHA DE AUTORIZACIÓN)

LUGAR PARA CROQUIS



AV. SAN ALBERTO



Ayuntamiento de **SAN FRANCISCO DE LOS ROMO**
2021 • 2024
AUTORIZADO
DIRECCIÓN DE DESARROLLO URBANO

NOTA: DE REQUERIR, UTILICE EL CROQUIS EN ANEXO. SE DEBERÁ PRESENTAR A ESCALA CON ACOTACIONES EN CENTÍMETROS DIBUJO A TINTA, IDENTIFICANDO LAS CALLES QUE LIMITAN LA MANZANA DONDE SE UBICA EL PREDIO

MEDIDAD DEL PREDIO

FRENTE **6.00 m con Av. San Alberto** COSTADO DERECHO **15.00 m con Lote 49** ALTURA _____ NIVELES _____
 FONDO **6.00 m con Lote 17** COSTADO IZQUIERDO **15.00 m con Lote 51** DENSIDAD DE POBLACIÓN _____
 DISTANCIA A UNA ESQUINA _____ SUPERFICIE TOTAL **90.00 m2** COEFICIENTE DE UTILIZACIÓN DEL SUELO (CUS) _____
 COEFICIENTE DE OCUPACIÓN DEL SUELO (COS) _____

OBSERVACIONES DE COMPATIBILIDAD URBANÍSTICA

CONTINUAN OBSERVACIONES AL REVERSO

AUTORIZADO
Con las siguientes Restricciones

uso de suelo permitido.-
HABITACIONAL
(Unicamente en la zona de ubicación del predio conforme al Croquis)

SELLO
ESTADOS UNIDOS MEXICANOS
DIRECCIÓN DE DESARROLLO URBANO
MUNICIPIO DE SAN FRANCISCO DE LOS ROMO, AGS.

ELABORA
JEFE DE DEPARTAMENTO USOS DE SUELO

REVISÓ
ARQ. ROSARIO TAPIA MACÍAS
SUBDIRECTORA DE DESARROLLO URBANO


DIRECTORA DE DESARROLLO URBANO

FECHA DE AUTORIZACIÓN
02 FEB. 2022

ESTE DOCUMENTO TENDRÁ UNA VIGENCIA DE TRES AÑOS A PARTIR DE SU FECHA DE AUTORIZACIÓN. LA CONSTANCIA MUNICIPAL DE COMPATIBILIDAD NO CONSTITUYE APEO Y DESLINDE RESPECTO DEL INMUEBLE NI ACREDITA LA PROPIEDAD O POSESIÓN DEL MISMO. ESTE DOCUMENTO NO SERÁ VÁLIDO DE PRESENTAR TACHADURAS O ENMENDADURAS. LOS RECUADROS SOMBRADOS SON DE USO EXCLUSIVO DE LA DIRECCIÓN. EL PRESENTE DICTAMEN MUNICIPAL DE COMPATIBILIDAD URBANÍSTICA OBEDECE A LAS DISPOSICIONES SEÑALADAS EN EL CÓDIGO DE ARRENDAMIENTO TERRITORIAL DESARROLLO URBANO Y VIVIENDA PARA EL ESTADO DE AGUASCALIENTES EN SU TÍTULO III SECC. IV, DEMÁS ARTÍCULOS APLICABLES 1(OTRO) 01 APODERADO LEGAL 02 ARRENDATARIO



**CONSTANCIA MUNICIPAL DE
COMPATIBILIDAD URBANÍSTICA**



02 FEB. 2022
FECHA DE INGRESO

OBSERVACIONES DE COMPATIBILIDAD URBANÍSTICA (CONTINUACIÓN)

DEBERA RESPETAR

6.00 MTS.
DE ALTURA MAXIMA

ESTE DOCUMENTO TENDRA UNA
VIGENCIA DE **TRES AÑOS** A
PARTIR DE LA FECHA DE SU
EXPEDICION

NO PODRA DEDICARSE
A USOS DIFERENTES A LOS
AUTORIZADOS
EN LA LIC. DE COMP. URBANISTICA

EL SERVICIO DE ENERGIA ELECTRICA
ESTA
CONDICIONADO A LA FACTIBILIDAD Y
VISTO BUENO DE C.F.E.
COMISION FEDERAL DE ELECTRICIDAD

COMPATIBLE CON USO
HABITACIONAL UNIFAMILIAR
(Conforme al P.D.U. vigente)

EL SERVICIO DE AGUA POTABLE Y
ALCANTARILLADO ESTA
CONDICIONADO A LA FACTIBILIDAD Y
VISTO BUENO DE ORGOA
ORGANISMO OPERADOR DEL AGUA

DEBERA RESPETAR
SECCION DE CALLES EXISTENTES
, PROPUESTAS Y PASOS DE
SERVIDUMBRE

QUEDA PROHIBIDO ESTRICTAMENTE
ARROJAR BASURA, DESPERDICIOS,
ACEITES, LIQUIDOS, ACIDOS O
CUALQUIER OTRO DESECHO A
LAS ALCANTARILLAS
Art. 624 Codigo Municipal

PARA CONSTRUIR DEBERA PRESENTAR
PROYECTO
CON EL AVAL DE UN PERITO RESPONSABLE
DE OBRA, CUANDO LOS CLAROS Y/O LOSAS
EXEDAN LOS 4.00 METROS DE ANCHO,
CUANDO LA CONSTRUCCION SEA MAYOR DE
60 M2 EN PLANTA BAJA Y EN PLANTA ALTA
Y SUBSECUENTES, EL PROYECTO DEBERA
CUMPLIR CON LOS REQUISITOS SEÑALADOS
EN EL LIBRO OCTAVO DEL CODIGO
MUCNICIPAL DE SAN FRANCISCO DE LOS
ROMO

PARA USO HABITACIONAL HASTA 200 M²
DEBERA INCLUIR **1** CAJON DE
ESTACIONAMIENTO
Articulo. 1204 Codigo Municipal de San
Francisco de los Romo



DIRECCIÓN DE
DESARROLLO URBANO
MUNICIPIO DE
SAN FRANCISCO
DE LOS ROMO, AGS.



Ayuntamiento de
**SAN FRANCISCO
DE LOS ROMO**
2021 • 2024

AUTORIZADO
DIRECCIÓN DE
DESARROLLO URBANO

EN CASO DE TRATARSE DE UN ARRENDAMIENTO SE DEBERA PRESENTAR COPIA DEL CONTRATO DE ARRENDAMIENTO DEBIDAMENTE FIRMADO Y COPIA DE LA IDENTIFICACION OFICIAL DEL PROPIETARIO. EL PROPIETARIO DEBERA FIRMAR ESTE DOCUMENTO EXPRESANDO CONFORMIDAD DE EXISTIR UNA SOLICITUD DE CAMBIO DE USO DE SUELO POR PARTE DEL ARRENDATARIO

FIRMA DEL PROPIETARIO

[Handwritten Signature]

FIRMA DEL ARRENDATARIO



02 FEB. 2022

ELABORA

REVISAS

FECHA DE AUTORIZACIÓN

JEFE DE DEPARTAMENTO USOS DE SUELO

SUBDIRECTOR

DIRECTOR DE DESARROLLO URBANO

DÍA MES AÑO

ESTE DOCUMENTO TENDRÁ UNA VIGENCIA DE TRES AÑOS A PARTIR DE SU FECHA DE AUTORIZACIÓN. LA CONSTANCIA MUNICIPAL DE COMPATIBILIDAD NO CONSTITUYE APEO Y DESLINDE RESPECTO DEL INMUEBLE NI ACREDITA LA PROPIEDAD O POSESIÓN DEL MISMO. ESTE DOCUMENTO NO SERÁ VÁLIDO DE PRESENTAR TACHADURAS O ENMENDADURAS. LOS RECUADROS SOMBRADOS SON DE USO EXCLUSIVO DE LA DIRECCIÓN. EL PRESENTE DICTAMEN MUNICIPAL DE COMPATIBILIDAD URBANÍSTICA OBEDECE A LAS DISPOSICIONES SEÑALADAS EN EL CÓDIGO DE ARRENDAMIENTO TERRITORIAL DESARROLLO URBANO Y VIVIENDA PARA EL ESTADO DE AGUASCALIENTES EN SU TÍTULO III SECC. IV. DEMÁS ARTÍCULOS APLICABLES (OTRO) 01 APODERADO LEGAL 02 ARRENDATARIO

ARQ. ROSARIO TAPIA MACÍAS
DIRECTORA DE DESARROLLO URBANO