



2023CO- 1222

CATASTRO MUNICIPAL

CONSTANCIA MUNICIPAL DE COMPATIBILIDAD URBANÍSTICA

CONSTANCIA

27 1 23

FECHA DE INGRESO

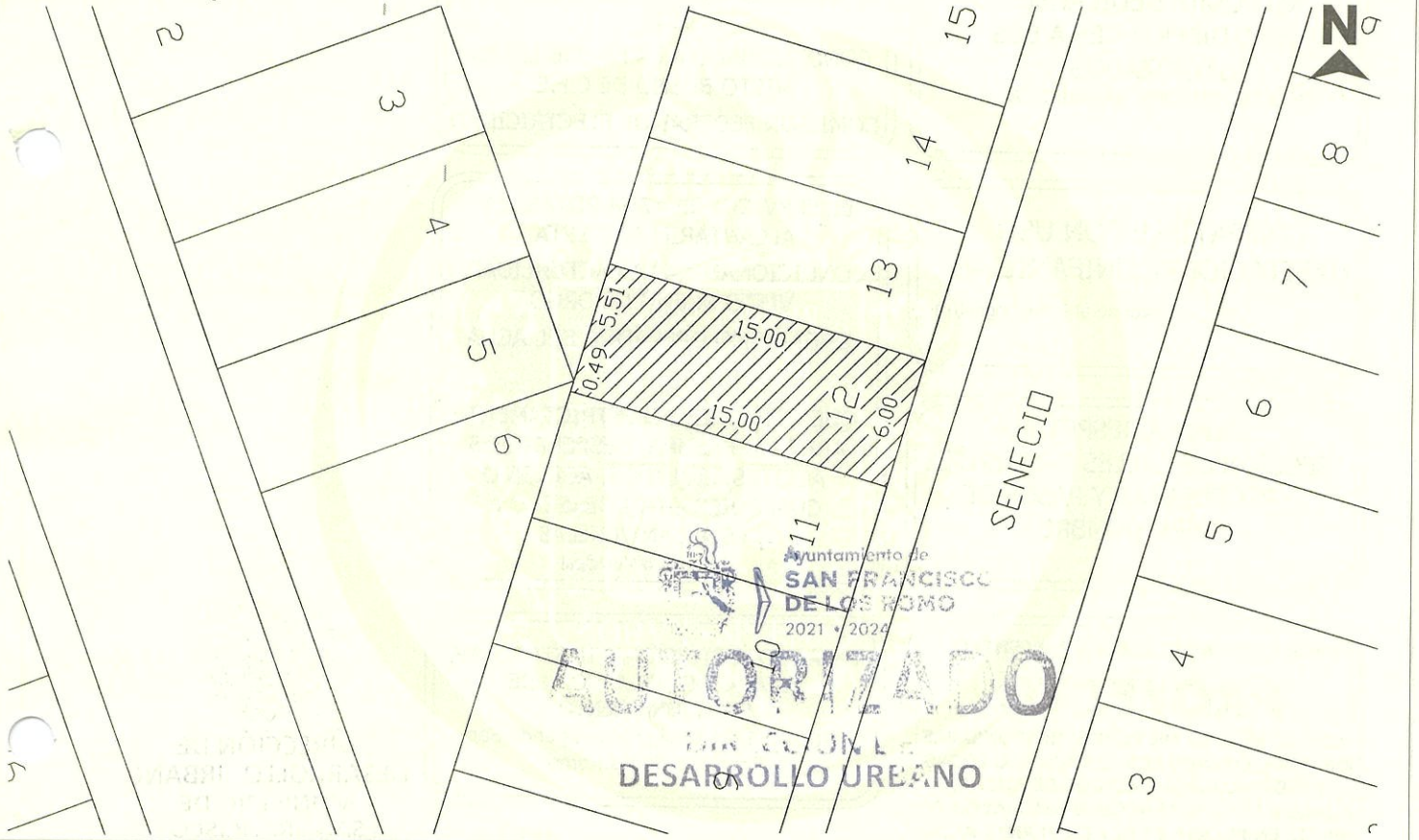
DATOS DEL PROPIETARIO O POSEEDOR LEGAL
 NOMBRE **SANCHEZ ATILANO JONATHAN ISRAEL** PROPIETARIO OTRO
 CALLE **SENECID** LOCALIDAD **SAN FRANCISCO DE LOS ROMO**
 COLONIA **MONTEVERDE** LOCALIDAD **SAN FRANCISCO DE LOS ROMO**
 CUENTA CATASTRAL No. _____

UBICACIÓN Y DATOS DEL PREDIO ESCRITURAS LIBERTAD DE GRAVAMEN PAGO DE PREDIAL
 CALLE **SENECID** NÚM **176**
 COLONIA **MONTEVERDE**
 MANZANA **ZU** LOTE **12** CP _____
 LOCALIDAD **SAN FRANCISCO DE LOS ROMO** CLAVE CATASTRAL **11-054-01-0219-012-000**
 USO O DESTINO DEL SUELO ACTUAL _____
 USO O DESTINO DEL SUELO SOLICITADO **HABITACIONAL**

URBANIZACIÓN
 AGUA X
 DRENAJE X
 ELECTRIFICACIÓN X
 GUARNICIÓN X
 BANQUETA
 PAVIMENTO X

USO O DESTINO DEL SUELO AUTORIZADO **HABITACIONAL** FIRMA DEL PROPIETARIO O POSEEDOR LEGAL **SANCHEZ**
 USO O DESTINO DEL SUELO AUTORIZADO **HABITACIONAL**
 PROGRAMA DE DESARROLLO URBANO DEL CUAL SE OBTIENE **Puertecito de la Virgen 2015 - 2035**
 (EN CASO DE CAMBIO DE USO O DESTINO DEL SUELO, AGREGAR LA FECHA DE AUTORIZACIÓN)

LUGAR PARA CROQUIS



NOTA: DE REQUERIR, UTILICE EL CROQUIS EN ANEXO. SE DEBERÁ PRESENTAR A ESCALA CON ACOTACIONES EN CENTÍMETROS DIBUJO A TINTA, IDENTIFICANDO LAS CALLES QUE LIMITAN LA MANZANA DONDE SE ÚBICA EL PREDIO

MEDIDAD DEL PREDIO


FRENTE **6.00 m con Calle Senecid** COSTADO DERECHO **15.00 m con Lote 13** ALTURA _____ NIVELES _____
 FONDO **0.49 m con Lote 6 y 5.51 m con Limite Fraco** COSTADO IZQUIERDO **15.00 m con Lote 11** DENSIDAD DE POBLACIÓN _____
 DISTANCIA A UNA ESQUINA _____ SUPERFICIE TOTAL **90.00 m2** COEFICIENTE DE UTILIZACIÓN DEL SUELO (CUS) _____
 COEFICIENTE DE OCUPACIÓN DEL SUELO (COS) _____

OBSERVACIONES DE COMPATIBILIDAD URBANÍSTICA

CONTINUAN OBSERVACIONES AL REVERSO

AUTORIZADO
 Con las siguientes Restricciones

uso de suelo permitido.-
HABITACIONAL
 (Únicamente en la zona de ubicación del predio conforme al croquis)




ELABORA _____ REVISÓ **URB. OSCAR EMILIO QUIZ ESPARZA ESQUIVEL** SUBDIRECTOR
 AUTORIZA **ARQ. ROSARIO TAPIA MACÍAS** DIRECTOR DE DESARROLLO URBANO
 FECHA DE AUTORIZACIÓN **11 FEB. 2023**

ESTE DOCUMENTO TENDRÁ UNA VIGENCIA DE TRES AÑOS A PARTIR DE SU FECHA DE AUTORIZACIÓN. LA CONSTANCIA MUNICIPAL DE COMPATIBILIDAD NO CONSTITUYE APEO Y DESLINDE RESPECTO DEL INMUEBLE NI ACREDITA LA PROPIEDAD O POSESIÓN DEL MISMO. ESTE DOCUMENTO NO SERÁ VÁLIDO DE PRESENTAR TACHADURAS O ENMENDADURAS. LOS RECUADROS SOMBRADOS SON DE USO EXCLUSIVO DE LA DIRECCIÓN. EL PRESENTE DICTAMEN MUNICIPAL DE CONTABILIDAD URBANÍSTICA OBEDECE A LAS DISPOSICIONES SEÑALADAS EN EL CÓDIGO DE ARRENDAMIENTO TERRITORIAL DESARROLLO URBANO Y VIVIENDA PARA EL ESTADO DE AGUASCALIENTES EN SU TÍTULO III SECC. IV, DEMÁS ARTÍCULOS APLICABLES (OTRO) 01 APODERADO LEGAL 02 ARRENDATARIO



CONSTANCIA MUNICIPAL DE COMPATIBILIDAD URBANÍSTICA



11 FEB 2023
FECHA DE INGRESO

OBSERVACIONES DE COMPATIBILIDAD URBANÍSTICA (CONTINUACIÓN)

DEBERA RESPETAR

**6.00 MTS.
DE ALTURA MAXIMA**

ESTE DOCUMENTO TENDRA UNA VIGENCIA DE **TRES AÑOS** A PARTIR DE LA FECHA DE SU EXPEDICION

NO PODRA DEDICARSE A USOS DIFERENTES A LOS AUTORIZADOS EN LA LIC. DE COMP. URBANISTICA

EL SERVICIO DE ENERGIA ELECTRICA ESTA CONDICIONADO A LA FACTIBILIDAD Y VISTO BUENO DE C.F.E. COMISION FEDERAL DE ELECTRICIDAD

COMPATIBLE CON USO HABITACIONAL UNIFAMILIAR
(Conforme al P.D.U. vigente)

EL SERVICIO DE AGUA POTABLE Y ALCANTARILLADO ESTA CONDICIONADO A LA FACTIBILIDAD Y VISTO BUENO DE ORGOA ORGANISMO OPERADOR DEL AGUA

DEBERA RESPETAR SECCION DE CALLES EXISTENTES , PROPUESTAS Y PASOS DE SERVIDUMBRE

QUEDA PROHIBIDO ESTRICTAMENTE ARROJAR BASURA, DESPERDICIOS, ACEITES, LIQUIDOS, ACIDOS O CUALQUIER OTRO DESECHO A LAS ALCANTARILLAS
Art. 624 Codigo Municipal

PARA CONSTRUIR DEBERA PRESENTAR

PROYECTO

CON EL AVAL DE UN PERITO RESPONSABLE DE OBRA, CUANDO LOS CLAROS Y/O LOSAS EXEDAN LOS 4.00 METROS DE ANCHO, CUANDO LA CONSTRUCCION SEA MAYOR DE 60 M2 EN PLANTA BAJA Y EN PLANTA ALTA Y SUBSECUENTES, EL PROYECTO DEBERA CUMPLIR CON LOS REQUISITOS SEÑALADOS EN EL LIBRO OCTAVO DEL CODIGO MUNICIPAL DE SAN FRANCISCO DE LOS ROMO

PARA USO HABITACIONAL HASTA 200 M² DEBERA INCLUIR 1 CAJON DE ESTACIONAMIENTO
Articulo. 1204 Codigo Municipal de San Francisco de los Romo



DIRECCIÓN DE DESARROLLO URBANO MUNICIPAL DE SAN FRANCISCO DE LOS ROMO, AGS.

Ayuntamiento de **SAN FRANCISCO DE LOS ROMO**
2021 • 2024

AUTORIZADO

DIRECCIÓN DE DESARROLLO URBANO

EN CASO DE TRATARSE DE UN ARRENDAMIENTO SE DEBERA PRESENTAR COPIA DEL CONTRATO DE ARRENDAMIENTO DEBIDAMENTE FIRMADO Y COPIA DE LA IDENTIFICACIÓN OFICIAL DEL PROPIETARIO. EL PROPIETARIO DEBERA FIRMAR ESTE DOCUMENTO EXPRESANDO CONFORMIDAD DE EXISTIR UNA SOLICITUD DE CAMBIO DE USO DE SUELO POR PARTE DEL ARRENDATARIO

FIRMA DEL PROPIETARIO

[Handwritten Signature]

FIRMA DEL ARRENDATARIO

11 FEB. 2023

Ayuntamiento de **SAN FRANCISCO DE LOS ROMO**
2021 • 2024

ELABORA

JEFE DE DEPARTAMENTO USOS DE SUELO

REVISÓ

URB. OSCAR EMILIO RUIZ ESPARZA ESQUIVEL
SUBDIRECCIÓN

AUTORIZA

ARQ. ROSARIO TAPIA MACÍAS
DIRECTORA DE DESARROLLO URBANO

FECHA DE AUTORIZACIÓN

DÍA MES AÑO

ESTE DOCUMENTO TENDRÁ UNA VIGENCIA DE TRES AÑOS A PARTIR DE SU FECHA DE AUTORIZACIÓN. LA CONSTANCIA MUNICIPAL DE COMPATIBILIDAD NO CONSTITUYE AÑO Y DESLINDE RESPECTO DEL INMUEBLE NI ACREDITA LA PROPIEDAD O POSESIÓN DEL MISMO. ESTE DOCUMENTO NO SERÁ VÁLIDO DE PRESENTAR TACHADURAS O ENMENDADURAS. LOS RECUADROS SOMBRADOS SON DE USO EXCLUSIVO DE LA DIRECCIÓN. EL PRESENTE DICTAMEN MUNICIPAL DE CONTABILIDAD URBANÍSTICA OBEDECE A LAS DISPOSICIONES SEÑALADAS EN EL CÓDIGO DE ARRENDAMIENTO TERRITORIAL DESARROLLO URBANO Y VIVIENDA PARA EL ESTADO DE AGUASCALIENTES EN SU TÍTULO III SECC. IV, DEMÁS ARTÍCULOS APLICABLES (OTRO) 01 APODERADO LEGAL 02 ARRENDATARIO