



LICENCIA DE CONSTRUCCIÓN

2023LC-1232

LICENCIA No.

2023CO-1677

COMPATIBILIDAD

DATOS DEL PROPIETARIO O POSEEDOR LEGAL

NOMBRE JUAN DE SANTIAGO DE SANTIAGO
 CALLE 16 DE SEPTIEMBRE NÚMERO 11 TEL. 0
 COLONIA PUERTECITO DE LA VIRGEN LOCALIDAD SAN FRANCISCO DE LOS ROMO

DATOS DEL PERITO RESPONSABLE DE LA OBRA

NOMBRE _____ FIRMA _____
 No. DE REGISTRO DE PADRÓN _____ TEL. _____

DATOS DEL PERITO ESPECIALIZADO

NOMBRE _____ FIRMA _____
 No. DE REGISTRO DE PADRÓN _____ TEL. _____

UBICACIÓN Y DATOS DEL PREDIO

CALLE 16 DE SEPTIEMBRE NÚMERO 11 MANZANA 17
 COLONIA PUERTECITO DE LA VIRGEN LOTE CCION 4
 LOCALIDAD SAN FRANCISCO DE LOS ROMO CUENTA CATRASTAL 11-054-01-0017-019-000

DESCRIPCIÓN DE LA CONSTRUCCIÓN

CASA HABITACION

AUTORIZA ESTA LICENCIA VIGENTE DEL
20 09 23
 DÍA MES AÑO
 AL

TIPO DE OBRA: BARDEO () OBRA NUEVA () REPARACIÓN () DEMOLICIÓN () AMPLIACIÓN ()
 No. DE CAJONES DE ESTACIONAMIENTO _____ OTROS () _____

20 03 24
 DÍA MES AÑO

SUPERFICIE A CONSTRUIR EN

	MTS (ML)	m ²		MTS (ML)	m ²
SÓTANO	_____	_____	3 NIVELES	_____	_____
PLANTA BAJA	_____	55.55 M2	4 NIVELES	_____	_____
1 NIVEL	_____	_____	OTROS	_____	_____
2 NIVEL	_____	_____	OTROS	_____	_____
			TOTAL	_____	55.55 M2

RECIBO OFICIAL No.

59801

PAGO DE DERECHOS

\$ 1,444.30

FIRMA AUTORIZACIÓN

TECHADO DE COCHERA Y DOS RECAMARAS EN CASA HABITACION

SELLO

DIRECCIÓN DE DESARROLLO URBANO MUNICIPAL DE SAN FRANCISCO DE LOS ROMO, AGS. Ayuntamiento de **SAN FRANCISCO DE LOS ROMO** 2021 • 2024

AUTORIZADO

DIRECCIÓN DE DESARROLLO URBANO

Ayuntamiento de **SAN FRANCISCO DE LOS ROMO** 2021 • 2024

ARQ. ROSARIO TAPIA MACÍAS
 DIRECTORA DE DESARROLLO URBANO

REVISÓ

M.D.U. MARIA ELENA MARTINEZ CABRAL

Deberá tramitar permiso para ocupar la vía pública con escombros o materiales de construcción en horarios y condiciones que establezca la Dirección de Desarrollo Urbano Art. 1022 Código Municipal de San Francisco de los Romo.

LA FALTA DE ESTA LICENCIA EN LA OBRA SERÁ MOTIVO DE INFRACCIÓN

NOTA:

- 1.- DEBERÁ REGISTRARSE LA OBRA EN EL IMSS INCLUYENDO AUTOCONSTRUCCIONES ANTES DE INICIAR LA OBRA.
 - 2.- SE DERÁ AVISO DE DETERMINACIÓN DE OBRA EN LA DIRECCIÓN DE DESARROLLO URBANO MUNICIPAL PARA LA AUTORIZACIÓN DE OCUPACIÓN DE LA VÍA PÚBLICA.
 - 3.- AL TERMINAR LA OBRA SE PRESENTARÁ MANIFESTACIONES DE PREDIO URBANO EN LA DIRECCIÓN DE FINANZAS Y ADMINISTRACIÓN MUNICIPAL.
 - 4.- EN CASO DE QUE LA CONSTRUCCIÓN NO QUEDE TERMINADA EN EL PLAZO AUTORIZADO DEBERÁ SOLICITAR LA RENOVACIÓN DE LA LICENCIA DE CONSTRUCCIÓN.
 - 5.- ESTE DOCUMENTO NO CONSTITUYE CONSTANCIA DE PROPIEDAD, NI APEGO Y DESLINDE RESPECTO DEL INMUEBLE.
- EN BASE AL CAPÍTULO IV, DEL CÓDIGO DE ORDENAMIENTO TERRITOTIAL, DESARROLLO URBANO Y VIVIENDA PARA EL ESTADO DE AGUASCALIENTES Y AL LIBRO OCTAVO DEL DESARROLLO URBANO, DEL CÓDIGO MUNICIPAL DE SAN FRANCISCO DE LOS ROMO.

ORIGINAL BLANCA: Solicitante

COPIA AMARILLA: Catastro

COPIA VERDE: Desarrollo Urbano



LONA - 2023LN-315

LICENCIA DE CONSTRUCCIÓN

2023LC-1232

LICENCIA No.

2023CO-1677

COMPATIBILIDAD

OBSERVACIONES Y/O CONDICIONANTES DE LICENCIA DE CONSTRUCCIÓN

NORTE

CON FUNDAMENTO EN EL ARTÍCULO 165 DEL CÓDIGO DE URBANO PARA EL ESTADO DE AGUASCALIENTES: LAS AUTORIDADES MUNICIPALES NO SERÁN RESPONSABLES DEL DISEÑO, CÁLCULO Y PROYECTO DE CONSTRUCCIÓN DE LAS OBRAS Y DE LOS MATERIALES A UTILIZARSE, LO CUAL ES RESPONSABILIDAD DEL PROPIETARIO O POSEEDOR DE LAS MISMAS, DEL CONSTRUCTOR Y/O DE LOS PERITOS RESPONSABLES DE LAS OBRAS Y ESPECIALIZADOS QUE INTERVENGAN EN ELLAS.

CON FUNDAMENTO EN EL ARTÍCULO 1023 FRACCIÓN I DEL CÓDIGO MUNICIPAL DE SAN FRANCISCO DE LOS ROMO, PROHIBIDO EL USO DE LA VÍA PÚBLICA, PARA AUMENTAR EL ÁREA O SUPERFICIE DE UN PREDIO O UNA CONSTRUCCIÓN YA SEA EN SUBSUELO O EN VOLADIZOS A CUALQUIER NIVEL; ARTICULO 1060 DEL MISMO CÓDIGO, LAS MARQUESINAS PODRÁN SOBRESALIR DEL ALINEAMIENTO, EL ANCHO DE LA ACERA DISMINUTENDO EN SESENTA CENTÍMETROS, PERO SIN EXCEDER DE UN METRO.

LA PRESENTE LICENCIA ESTA CONDICIONADA A RESPETAR LAS OBSERVACIONES SEÑALADAS EN LA CONSTANCIA MUNICIPAL DE COMPATIBILIDAD URBANÍSTICA.

Uso de suelo permitido:
HABITACIONAL
(Únicamente en la zona de ubicación del predio conforme al croquis)



REQUISITOS
DESARROLLO
URBANO



Ayuntamiento de **SAN FRANCISCO DE LOS ROMO**
2021 • 2024




AUTORIZADO
DIRECCIÓN DE
DESARROLLO URBANO

DIRECCIÓN DE
DESARROLLO URBANO
MUNICIPAL DE
SAN FRANCISCO
DE LOS ROMO, AGS.

PROPIETARIO

PERITO DE OBRA

PERITO ESPECIALIZADO



LA FALTA DE ESTA LICENCIA EN LA OBRA SERÁ MOTIVO DE INFRACCIÓN

NOTA:

- 1.- DEBERÁ REGISTRARSE LA OBRA EN EL IMSS INCLUYENDO AUTOCONSTRUCCIONES ANTES DE INICIAR LA OBRA.
 - 2.- SE DERRÁ AVISO DE DETERMINACIÓN DE OBRA EN LA DIRECCIÓN DE DESARROLLO URBANO MUNICIPAL PARA LA UTOORIZACIÓN DE OCUPACIÓN DE LA FINCA.
 - 3.- AL TERMINAR LA OBRA SE PRESENTARÁ MANIFESTACIONES DE PREDIO URBANO EN LA DIRECCIÓN DE FINANZAS Y ADMINSTRACIÓN MUNICIPAL.
 - 4.- EN CASO DE QUE LA CONSTRUCCIÓN NO QUEDA TERMINADA EN EL PLAZO AUTORIZADO DEBERÁ SOLICITAR LA RENOVACIÓN DE LA LICENCIA DE CONSTRUCCIÓN.
 - 5.- ESTE DOCUMENTO NO CONSTITUYE CONSTANCIA DE PROPIEDAD, NI APEGO Y DESLINDE RESPECTO DEL INMUEBLE.
- EN BASE AL CAPÍTULO IV, DEL CÓDIGO DE ORDENAMIENTO TERRITOTIAL, DESARROLLO URBANO Y VIVIENDA PARA EL ESTADO DE AGUASCALIENTES Y AL LIBRO OCTAVO DEL DESARROLLO URBANO, DEL CÓDIGO MUNICIPAL DE SAN FRANCISCO DE LOS ROMO.

Ayuntamiento de **SAN FRANCISCO DE LOS ROMO**
2021 • 2024



AUTORIZA
TAPALMACÍAS
DIRECCIÓN DE DESARROLLO URBANO