



DATOS DEL PROPIETARIO O POSEEDOR LEGAL

NOMBRE GUILLEN RODRIGUEZ SERGIO
CALLE PASEO GOMEZ PORTUGAL NÚMERO 107 TEL. 0
COLONIA PASEOS GOMEZ PORTUGAL LOCALIDAD JESUS MARIA, AGS.

UBICACIÓN Y DATOS DEL PREDIO

CALLE SAN VALENTIN NÚMERO 136 MANZANA 65
COLONIA RANCHO SANTA FE LOTE 18
LOCALIDAD SAN FRANCISCO DE LOS ROMO CUENTA CATASTRAL 11-021-01-0169-018-000
USO O DESTINO DEL SUELO ACTUAL HABITACIONAL
USO O DESTINO DEL SUELO SOLICITADO HABITACIONAL

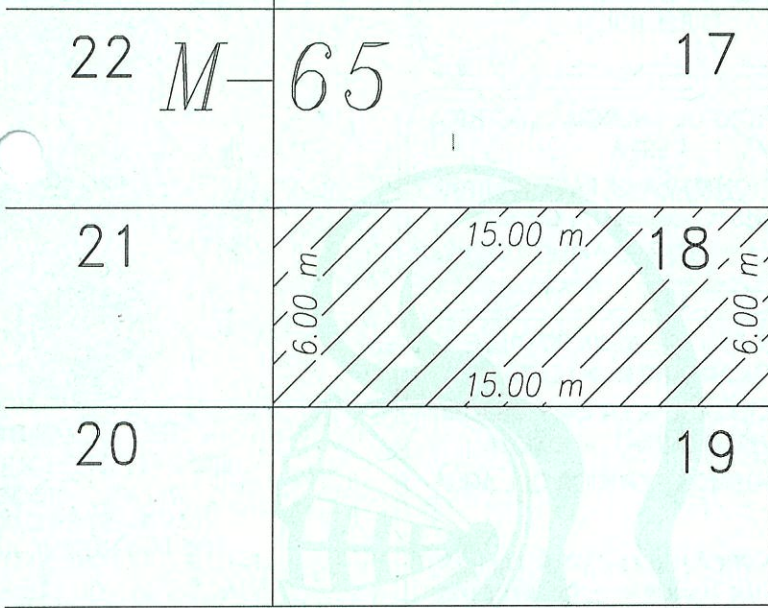
URBANIZACIÓN
AGUA
DRENAJE
ELECTRIFICACIÓN
GUARNICIÓN
BANQUETA
PAVIMENTO

USO O DESTINO DEL SUELO AUTORIZADO HABITACIONAL
PROGRAMA DE DESARROLLO URBANO DEL CUAL SE OBTIENE LA CONCEPCION 2022 - 2045
(EN CASO DE CAMBIO DE USO O DESTINO DEL SUELO, AGREGAR LA FECHA DE AUTORIZACIÓN)

FIRMA DEL PROPIETARIO O POSEEDOR LEGAL

Sergio Guillen Rodriguez

LUGAR PARA CROQUIS



CALLE SAN VALENTIN

NORTE



Ayuntamiento de **SAN FRANCISCO DE LOS ROMO**
2021 • 2024

AUTORIZADO
DIRECCIÓN DE DESARROLLO URBANO

NOTA: DE REQUERIR, UTILICE EL CROQUIS EN ANEXO, SE DEBERÁ PRESENTAR A ESCALA CON ACOTACIONES EN CENTÍMETROS DIBUJO A TINTA, IDENTIFICANDO LAS CALLES QUE LIMITAN LA MANZANA DONDE SE ÚBICA EL PREDIO

MEDIDA DEL PREDIO

FRENTE 6.00 m con Calle San Valentin COSTADO DERECHO 15.00 m con Lote 17
FONDO 6.00 m con Lote 21 COSTADO IZQUIERDO 15.00 m con Lote 19
DISTANCIA A UNA ESQUINA _____ SUPERFICIE TOTAL 90.00 m2

OBSERVACIONES DE COMPATIBILIDAD URBANÍSTICA

CONTINÚAN OBSERVACIONES AL REVERSO

AUTORIZADO

Con las siguientes Restricciones

uso de suelo permitido.-

HABITACIONAL

(Únicamente en la zona de ubicación del predio conforme al croquis)

SELLO



DIRECCIÓN DE DESARROLLO URBANO
MUNICIPIO DE SAN FRANCISCO DE LOS ROMO, AGS.



ELABORA

REVISÓ


URB. **EMILIO RUIZ ESPARZA ESQUINEL**

ROSA RIO TAMAYO MACÍAS
DIRECCIÓN DE DESARROLLO URBANO

FECHA DE AUTORIZACIÓN

10 OCT. 2023

DIA MES AÑO



OBSERVACIONES Y/O CONDICIONANTES DE COMPATIBILIDAD URBANÍSTICA

ALTURA _____ NIVELES _____ COEFICIENTE DE OCUPACIÓN DEL SUELO (COS) _____
DENSIDAD DE POBLACIÓN _____ COEFICIENTE DE UTILIZACIÓN DEL SUELO (CUS) _____

DEBERA RESPETAR

**6.00 MTS.
DE ALTURA MAXIMA**

ESTE DOCUMENTO TENDRA UNA
VIGENCIA DE **TRES AÑOS** A
PARTIR DE LA FECHA DE SU
EXPEDICION

NO PODRA DEDICARSE
A USOS DIFERENTES A LOS
AUTORIZADOS
EN LA LIC. DE COMP. URBANISTICA

EL SERVICIO DE ENERGIA ELECTRICA
ESTA
CONDICIONADO A LA FACTIBILIDAD Y
VISTO BUENO DE C.F.E.
COMISION FEDERAL DE ELECTRICIDAD

COMPATIBLE CON USO
HABITACIONAL UNIFAMILIAR
(Conforme al P.D.U. vigente)

EL SERVICIO DE AGUA POTABLE Y
ALCANTARILLADO ESTA
CONDICIONADO A LA FACTIBILIDAD Y
VISTO BUENO DE ORGOA
ORGANISMO OPERADOR DEL AGUA

DEBERA RESPETAR
SECCION DE CALLES EXISTENTES
, PROPUESTAS Y PASOS DE
SERVIDUMBRE

QUEDA PROHIBIDO Estrictamente
ARROJAR BASURA, DESPERDICIOS,
ACEITES, LIQUIDOS, ACIDOS O
CUALQUIER OTRO DESECHO A
LAS ALCANTARILLAS
Art. 624 Codigo Municipal

PARA CONSTRUIR DEBERA PRESENTAR
PROYECTO
CON EL AVAL DE UN PERITO RESPONSABLE
DE OBRA, CUANDO LOS CLAROS Y/O LOSAS
EXEDAN LOS 4.00 METROS DE ANCHO,
CUANDO LA CONSTRUCCION SEA MAYOR DE
60 M2 EN PLANTA BAJA Y EN PLANTA ALTA
Y SUBSECUENTES, EL PROYECTO DEBERA
CUMPLIR CON LOS REQUISITOS SEÑALADOS
EN EL LIBRO OCTAVO DEL CODIGO
MUCNICIPAL DE SAN FRANCISCO DE LOS
ROMO

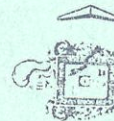
PARA USO HABITACIONAL HASTA 200 M²
DEBERA INCLUIR 1 CAJON DE
ESTACIONAMIENTO
Articulo. 1204 Codigo Municipal de San
Francisco de los Romo; Art. 184 Fraccion IV
Codigo Urbano para el Estado de Ags

PARA EDIFICACIONES HABITACIONALES,
SE DEBERA INSTALAR UNA CISTERNA QUE
CONTENGA LA RESERVA DE AGUA, POR
Articulo. 184 Fraccion XIII Codigo
Urbano para el Estado de Ags.



DIRECCIÓN DE
DESARROLLO URBANO
MUNICIPIO DE
SAN FRANCISCO
DE LOS ROMO, AGS.

Ayuntamiento de
**SAN FRANCISCO
DE LOS ROMO**
2021 • 2024



AUTORIZADO
DIRECCIÓN DE
DESARROLLO URBANO

EN CASO DE TRATARSE DE UN ARRENDAMIENTO SE DEBERA DE PRESENTAR COPIA DEL CONTRATO DE ARRENDAMIENTO DEBIDAMENTE FIRMADO Y COPIA DE LA IDENTIFICACIÓN OFICIAL DEL PROPIETARIO. EL PROPIETARIO DEBERA FIRMAR ESTE DOCUMENTO EXPRESANDO CONFORMIDAD DE EXISTIR UNA SOLICITUD DE CAMBIO DE USO DE SUELO POR PARTE DEL ARRENDATARIO.

FIRMA DEL PROPIETARIO

[Firma manuscrita]

FIRMA DEL ARRENDATARIO

10 OCT. 2023

ELABORA

REVISAR

URB. OSCAR EMILIO

RUIZ ESPARZA ESQUIVEL



Ayuntamiento de
**SAN FRANCISCO
DE LOS ROMO**
2021 • 2024

ROSARIO MACIAS

FECHA DE AUTORIZACIÓN

_____ MES _____ AÑO