

Dirección de  
**PLANEACIÓN Y  
EVALUACIÓN**

Ayuntamiento de  
**SAN FRANCISCO  
DE LOS ROMO**  
2021 • 2024



Dependencia: Dirección de Planeación y Evaluación

Número de Oficio: 0008/2023

Asunto: Resultados de Evaluación 2022

San Francisco de los Romo, Ags., a 18 de enero de 2023

**ARQ. MA. DEL ROSARIO TAPIA MACÍAS**  
**DIRECTORA DE DESARROLLO URBANO**  
**PRESENTE**

Por este conducto y en atención a lo previsto en el Programa Anual de Evaluación 2022 del Municipio de San Francisco de los Romo me permito hacerle llegar a usted los resultados de la evaluación de desempeño de los Programas Operativos Anuales del ejercicio fiscal 2022, los cuales indica el nivel de cumplimiento de metas así como la emisión de recomendaciones (Aspectos Susceptibles de Mejora) para buscar el mejoramiento de los procesos y acciones realizadas por la Dependencia a su digno cargo; siendo las unidades administrativas evaluadas las siguientes:

- Dirección de desarrollo urbano
- Departamento de planes y proyectos
- Departamento de uso de suelo
- Departamento de cartografía
- Departamento de fraccionamientos y regularización
- Departamento de supervisión e imagen urbana

Sin más por el momento, quedo de Usted para cualquier duda o aclaración, no omito hacerle llegar un cordial saludo.

**ATENTAMENTE**

**LIC. JOSÉ DE JESÚS CASTAÑEDA BERNAL**  
**DIRECTOR DE PLANEACIÓN Y EVALUACIÓN**

c.c.p. Tec. Margarita Gallegos Soto, Presidenta Municipal de San Francisco de los Romo.  
c.c.p. Archivo

**Francisco Romo Jiménez #102, Fracc. San José de Buenavista,**  
C.P. 20300, San Francisco de los Romo, Ags. Tel: (465) 9670124, (465) 9670344, (465) 9671206

18 ENE. 2023  
DIRECCIÓN DE  
DESARROLLO URBANO

MUNICIPIO DE SAN  
FRANCISCO DE LOS ROMO



DIRECCIÓN DE  
PLANEACIÓN Y EVALUACIÓN



**Municipio de San Francisco de los Romo**  
**Evaluación de Desempeño**  
**Ejercicio Fiscal 2022**

Datos Generales de la Unidad Administrativa Evaluada									
Dependencia			Departamento o Unidad Evaluada						
Dirección de Desarrollo Urbano			Dirección de Desarrollo Urbano						
Titular de Dependencia			Responsable del Departamento o Unidad Evaluada						
Arq. Ma. del Rosario Tapia Macias			Esterfani Fabiola Macias Montañez						
Enlace Institucional del Programa Operativo Anual					Alineación del Programa Presupuestario con el Plan de Desarrollo Municipal 2022-2024				
Eje					Objetivo				
Eje 5. San Francisco Metropolitano y Ordenado					Objetivo 5.1. Mejorar el ordenamiento territorial de los asentamientos humanos, y la regularización de los centros de población y la vivienda, mediante un sistema de planeación urbana moderna, actualizada y eficiente.				
Programa Operativo Anual 2022									
Nivel	Objetivo	Denominación	Definición	Método de Calculo	Frecuencia de Medición	Meta Anual	Alcance	Porcentaje de Desempeño	Indicador
									Actividades
Componente	Generar los mecanismos adecuados para el correcto ordenamiento territorial brindándole a los ciudadanos certeza sobre las tierras.	6. Gestiones	Indica el porcentaje de gestiones ante diferentes instituciones realizadas	$(\text{Gestiones proyectadas}) / (\text{Gestiones realizadas}) \times 100$	Trimestral	20	25	125.0%	6.1. Gestión de transporte público
									6.2. Gestión de proyectos de zona
									6.3. Gestión de uso de suelo
									Mejorar el ordenamiento territorial de los asentamientos humanos, y la regularización de los centros de población y la

8

<p>Vivienda, mediante un sistema de planeación urbana moderna, actualizada y eficiente</p>	<p>6.4. Gestión de nuevos fraccionamientos e instrumentos de planeación</p>	<p>Indica el porcentaje de gestiones ante la Secretaría de Gestión Urbanística, Ordenamiento Territorial, Registral y Catastral realizadas</p>	<p>((Gestiones proyectadas))/((Gestiones realizadas)x100</p>	<p>Trimestral</p>	<p>4</p>	<p>9</p>	<p>225.0%</p>
<p>6.5. Gestión de vías de ferrocarril y carreteras federales</p>	<p>Indica el porcentaje de gestiones ante la Secretaría de Comunicaciones y Transportes realizadas</p>	<p>((Gestiones proyectadas))/((Gestiones realizadas)x100</p>	<p>Trimestral</p>	<p>4</p>	<p>4</p>	<p>100.0%</p>	

**Observaciones generales y nivel de cumplimiento de objetivos**

Promover y generar una Planeación Urbana como herramienta fundamental para el crecimiento del Municipio y con esto buscar el desarrollo sostenible del territorio francorromense, en este sentido la labor realizada por el Dirección de Desarrollo Urbano para el ejercicio fiscal 2022 **CUMPLE** con sus funciones y desempeño, contando con un promedio superior al 100% en el cumplimiento de sus metas.

**Aspectos Susceptibles de Mejora**

1. Continuar estableciendo convenios colaborativos con los diferentes entes del sector público y privado para el mayor desarrollo urbano del Municipio.
2. Contar con bitácoras y evidencia documental de las acciones realizadas por su Institución.

**Responsable de la Evaluación**

<p><b>Nombre:</b></p>	<p>Lic. José de Jesús Castañeda Bernal</p>	<p><b>Puesto:</b></p>	<p>Director de Planeación y Evaluación</p>	<p><b>Dependencia:</b></p>	<p>Dirección de Planeación y Evaluación</p>	<p><b>Correo Electrónico:</b></p>	<p>dir.planeacion@sanfranciscodelosromo.gob.mx</p>	<p><b>Firma del Evaluador</b></p>	
-----------------------	--	-----------------------	--	----------------------------	---	-----------------------------------	--	-----------------------------------	---

**Municipio de San Francisco de los Romo**  
**Evaluación de Desempeño**  
**Ejercicio Fiscal 2022**

Datos Generales de la Unidad Administrativa Evaluada									
Dependencia			Departamento o Unidad Evaluada						
Dirección de Desarrollo Urbano			Departamento de Planes y Proyectos						
Titular de Dependencia			Responsable del Departamento o Unidad Evaluada						
Arq. Ma. del Rosario Tapia Macías			Estefani Fabiola Macías Montañez						
<b>Enlace Institucional del Programa Operativo Anual</b>					<b>Alineación del Programa Presupuestario con el Plan de Desarrollo Municipal 2022-2024</b>				
<b>Eje</b>					<b>Objetivo</b>				
Eje 5. San Francisco Metropolitano y Ordenado					Objetivo 5.1. Mejorar el ordenamiento territorial de los asentamientos humanos, y la regularización de los centros de población y la vivienda, mediante un sistema de planeación urbana moderna, actualizada y eficiente.				
Programa Operativo Anual 2022									
Nivel	Objetivo	Denominación	Definición	Método de Cálculo	Frecuencia de Medición	Meta Anual	Alcance	Porcentaje de Desempeño	Indicador
Componente	Generar los mecanismos adecuados para el correcto ordenamiento territorial brindándole a los ciudadanos certeza sobre las tierras.	1. Planes y Proyectos	Indica el porcentaje de planes y proyectos realizados	(Actividades programadas)/(Actividades proyectadas)x100	Trimestral	5	7	140.0%	Indica el porcentaje de actualizaciones y formalizaciones al instrumento de planeación del esquema de desarrollo urbano en Loreitto
									1.1. Actualización de Instrumentos de Planeación de Loreitto
	Mejorar el ordenamiento	1.2. Actualización de Instrumentos de Planeación de La Concepción	Indica el porcentaje de actualizaciones y formalizaciones al instrumento de planeación del esquema de desarrollo urbano en La Concepción	(Instrumentos de planeación proyectados)/(Instrumentos de planeación actualizados)x100	Trimestral	1	2	200.0%	



Actividades

Municipio de San Francisco de Asís		Territorio de los asentamientos humanos, y la regularización de los centros de población y la vivienda, mediante un sistema de planeación urbana moderna, actualizada y eficiente		Indica el porcentaje de actualizaciones y formalizaciones al instrumento de planeación del esquema de desarrollo urbano en Rancho Nuevo		(Instrumentos de planeación proyectados)/(Instrumentos de planeación actualizados)x100		Trimestral		1		1		100.0%	
1.3. Actualización de Instrumentos de Planeación de Rancho Nuevo		Indica el porcentaje de actualizaciones y formalizaciones al instrumento de planeación del esquema de desarrollo urbano en Tepetate		(Instrumentos de planeación proyectados)/(Instrumentos de planeación actualizados)x100		Trimestral		1		1		100.0%			
1.4. Actualización de Instrumentos de Planeación de Tepetate		Indica el porcentaje de actualizaciones y formalizaciones al instrumento de planeación del programa de desarrollo urbano en Macario J. Gómez		(Instrumentos de planeación proyectados)/(Instrumentos de planeación actualizados)x100		Trimestral		1		2		200.0%			
1.5. Actualización de Instrumentos de Planeación de Macario J. Gómez															


**Observaciones generales y nivel de cumplimiento de objetivos**

Promover y generar una Planeación Urbana como herramienta fundamental para el crecimiento del Municipio y con esto buscar el desarrollo sostenible del territorio francorromense y su correcto crecimiento demográfico, en este sentido la labor realizada por el Departamento de Planes y Proyectos para el ejercicio fiscal 2022 **CUMPLE** con sus funciones y desempeño, contando con un promedio superior al 100% en el cumplimiento de sus metas.

**Aspectos Susceptibles de Mejora**

1. Realizar la programación de los Instrumentos de Planeación Urbana para el Ejercicio Fiscal 2023.
2. Contar con bitácoras y evidencia documental de las acciones realizadas por su Institución.
3. Preservar los Instrumentos de Planeación Urbana realizados y actualizarlos según lo requerido.

**Responsable de la Evaluación**

<b>Nombre:</b>	Lic. José de Jesús Castañeda Bernal	<b>Firma del Evaluador</b> 
<b>Puesto:</b>	Director de Planeación y Evaluación	
<b>Dependencia:</b>	Dirección de Planeación y Evaluación	
<b>Correo Electrónico:</b>	dir.planeacion@sanfranciscodelosromo.gob.mx	

**Municipio de San Francisco de los Romo**  
**Evaluación de Desempeño**  
**Ejercicio Fiscal 2022**

Datos Generales de la Unidad Administrativa Evaluada															
Dependencia			Departamento o Unidad Evaluada												
Dirección de Desarrollo Urbano			Departamento de Uso de Suelo												
Titular de Dependencia			Responsable del Departamento o Unidad Evaluada												
Arq. Ma. del Rosario Tapia Macías			Lic. María Elena Martínez Carbajal												
Enlace Institucional del Programa Operativo Anual			Estefani Fabiola Macías Montañez												
Alineación del Programa Presupuestario con el Plan de Desarrollo Municipal 2022-2024			Objetivo												
Eje			Objetivo 5.1. Mejorar el ordenamiento territorial de los asentamientos humanos, y la regularización de los centros de población y la vivienda, mediante un sistema de planeación urbana moderna, actualizada y eficiente.												
Programa Operativo Anual 2022															
Indicador															
Nivel	Objetivo	Denominación	Definición	Método de Cálculo	Frecuencia de Medición	Meta Anual	Alcance	Porcentaje de Desempeño							
Componente	Generar los mecanismos adecuados para el correcto ordenamiento territorial brindándole a los ciudadanos certeza sobre las tierras.	2. Uso de suelo	Indica el porcentaje de actividades en materia de uso de suelo realizadas	$(\text{Actividades programadas}) / (\text{Actividades proyectadas}) \times 100$	Trimestral	2448	2553	104.3%							
									2.1. Constancia Municipal de Compatibilidad Urbanística	Indica el porcentaje de Constancias de Compatibilidad urbanística emitidos	$(\text{Constancias proyectadas}) / (\text{Constancias emitidas}) \times 100$	Trimestral	360	399	110.8%
									2.2. Expedición de licencia de construcción	Indica el porcentaje de licencias de construcción expedidas	$(\text{Licencias proyectadas}) / (\text{Licencias expedidas}) \times 100$	Trimestral	220	251	114.1%
									2.3. Elaboración de fusión	Indica el porcentaje de formatos de fusión expedidas	$(\text{Fusiones proyectadas}) / (\text{Fusiones elaboradas}) \times 100$	Trimestral	4	0	0.0%
									2.4. Elaboración de informes	Indica el porcentaje de informes elaborados	$(\text{Informes proyectados}) / (\text{Informes elaborados}) \times 100$	Trimestral	60	35	58.3%
Actividades	Mejorar el ordenamiento territorial de los asentamientos humanos, y la regularización de los centros de población y la	2.5. Elaboración de subdivisiones	Indica el porcentaje subdivisiones elaboradas	$(\text{Subdivisiones proyectadas}) / (\text{Subdivisiones elaboradas}) \times 100$	Trimestral	40	46	115.0%							

vivienda, mediante un sistema de planeación urbana moderna, actualizada y eficiente	2.6. Expedición de documento de terminación de obra	Indica el porcentaje de constancia de terminación de obra expedidos	(Documentos proyectados)/(Documentos expedidos)x100	Trimestral	200	154	77.0%
	2.7. Expedición de formato de apertura	Indica el porcentaje de formatos de apertura expedidos	(Formatos de apertura proyectados)/(Formatos de apertura expedidos)x100	Trimestral	60	0	0.0%
	2.8. Expedición de número oficiales	Indica el porcentaje de números oficiales expedidos	(Números oficiales proyectados)/(Números oficiales expedidos)x100	Trimestral	1,500	1659	110.6%
	2.9. Expedición de documento de anuncios publicitarios	Indica el porcentaje de permisos de anuncios publicitarios expedidos	(Anuncios publicitarios proyectados)/(Anuncios publicitarios expedidos)x100	Trimestral	4	9	225.0%


**Observaciones generales y nivel de cumplimiento de objetivos**

La labor realizada por el Departamento de Uso de Suelo para el ejercicio fiscal 2022 **CUMPLE** con sus funciones y desempeño, contando con un promedio superior al 91% en el cumplimiento de sus metas, sin embargo necesita mejorar al adecuar sus metas para el ejercicio fiscal 2023, así como la adecuación de indicadores específicos de acciones realizadas por esta dependencia.

**Aspectos Susceptibles de Mejora**

1. Reconsiderar las metas establecidas en el indicador "2.3. Elaboración de fusión" para el ejercicio fiscal 2023.
2. Adecuar las metas del indicador "2.4. Elaboración de informes" para el ejercicio fiscal 2023.
3. Modificar el indicador "2.7. Expedición de formato de apertura", ya que la Dirección de Desarrollo Urbano no realiza esta actividad.
4. Adecuar las metas proyectadas para el ejercicio fiscal 2023 para que éstas sean apegadas a la realidad del actuar de su Dependencia.
5. Contar con bitácoras y evidencia documental de las acciones realizadas por su Institución.

**Responsable de la Evaluación**

<b>Nombre:</b>	Lic. José de Jesús Castañeda Bernal	<b>Firma del Evaluador</b> 
<b>Puesto:</b>	Director de Planeación y Evaluación	
<b>Dependencia:</b>	Dirección de Planeación y Evaluación	
<b>Correo Electrónico:</b>	dir.planeacion@sanfranciscodelosromo.gob.mx	



**Municipio de San Francisco de los Romo**  
**Evaluación de Desempeño**  
**Ejercicio Fiscal 2022**

Datos Generales de la Unidad Administrativa Evaluada												
Dependencia			Departamento o Unidad Evaluada									
Dirección de Desarrollo Urbano			Departamento de Cartografía									
Titular de Dependencia			Responsable del Departamento o Unidad Evaluada									
Arg. Ma. del Rosario Tapia Macias			Estefani Fabiola Macias Montañez									
Enlace Institucional del Programa Operativo Anual												
Alineación del Programa Presupuestario con el Plan de Desarrollo Municipal 2022-2024												
Eje												
Objetivo												
Eje 5. San Francisco Metropolitano y Ordenado												
Programa Operativo Anual 2022												
Indicador												
Nivel	Objetivo	Denominación	Definición	Método de Calculo	Frecuencia de Medición	Meta Anual	Alcance	Porcentaje de Desempeño				
Componente	Generar los mecanismo adecuados para el correcto ordenamiento territorial brindándole a los ciudadanos certeza sobre las tierras.	3. Cartografía	Indica el porcentaje de actividades de actualización de cartografía realizadas	$\frac{\text{(Actividades programadas)}}{\text{(Actividades proyectadas)}} \times 100$	Trimestral	2,650	2,648	99.9%				
					3.1. Georreferenciación	Indica el porcentaje de actualizaciones a la cartografía mediante georreferenciación según tramite	$\frac{\text{(Actualizaciones proyectadas)}}{\text{(Actualizaciones realizadas)}} \times 100$	Trimestral	2,448	2,446	99.9%	
					3.2. Fotointerpretación	Indica el porcentaje de hectáreas foto interpretadas mediante vuelos de dron	$\frac{\text{(Fotointerpretaciones proyectadas)}}{\text{(Fotointerpretaciones realizadas)}} \times 100$	Trimestral	200	200	100.0%	
					3.3. Actualización por nuevos desarrollos	Indica el porcentaje de carga de base de datos por nuevos desarrollos inmobiliarios realizada	$\frac{\text{(Cargas proyectadas)}}{\text{(Cargas realizadas)}} \times 100$	Trimestral	2	2	100.0%	
Actividades	Mejorar el ordenamiento territorial de los asentamientos humanos, y la regularización de los centros de población y la vivienda, mediante un sistema de planeación urbana moderna, actualizada y eficiente											

**Observaciones generales y nivel de cumplimiento de objetivos**

La labor realizada por el Departamento de Cartografía para el ejercicio fiscal 2022 **CUMPLE** con sus funciones y desempeño, contando con un promedio de 100% en el cumplimiento de sus metas.

**Aspectos Susceptibles de Mejora**

1. Contar con bitácoras y evidencia documental de las acciones realizadas por su Institución.

**Responsable de la Evaluación**

<b>Nombre:</b>	Lic. José de Jesús Castañeda Bernal	<b>Firma del Evaluador</b> 
<b>Puesto:</b>	Director de Planeación y Evaluación	
<b>Dependencia:</b>	Dirección de Planeación y Evaluación	
<b>Correo Electrónico:</b>	dir.planeacion@sanfranciscodelosromo.gob.mx	

**Municipio de San Francisco de los Romo**  
**Evaluación de Desempeño**  
**Ejercicio Fiscal 2022**

Datos Generales de la Unidad Administrativa Evaluada									
Dependencia			Departamento o Unidad Evaluada						
Dirección de Desarrollo Urbano			Departamento de Fraccionamientos y Regularización						
Titular de Dependencia			Responsable del Departamento o Unidad Evaluada						
Arq. Ma. del Rosario Tapia Macías			Estefani Fabiola Macías Montañez						
<b>Enlace Institucional del Programa Operativo Anual</b>									
<b>Alineación del Programa Presupuestario con el Plan de Desarrollo Municipal 2022-2024</b>									
<b>Eje</b>			<b>Objetivo</b>						
Eje 5. San Francisco Metropolitano y Ordenado			Objetivo 5.1. Mejorar el ordenamiento territorial de los asentamientos humanos, y la regularización de los centros de población y la vivienda, mediante un sistema de planeación urbana moderna, actualizada y eficiente.						
<b>Programa Operativo Anual 2022</b>									
Nivel	Objetivo	Denominación	Definición	Método de Cálculo	Frecuencia de Medición	Meta Anual	Alcance	Porcentaje de Desempeño	Indicador
Componente	Generar los mecanismos adecuados para el correcto ordenamiento territorial brindándole a los ciudadanos certeza sobre las tierras.	4. Fraccionamientos y regularización	Indica el porcentaje de actividades de regularización realizadas	(Actividades programadas)/(Actividades proyectadas)x100	Trimestral	9	8	88.9%	4.1. Control de expedientes de fraccionamientos
									Indica el porcentaje de verificaciones y seguimiento a los fraccionamientos
									Indica el porcentaje de regularizaciones de predios a favor del municipio realizadas
Actividades	Mejorar el ordenamiento territorial de los asentamientos humanos, y la regularización de los centros de población y la vivienda, mediante un sistema de planeación urbana moderna, actualizada y eficiente	4.1. Control de expedientes de fraccionamientos	Indica el porcentaje de verificaciones y seguimiento a los fraccionamientos	(Verificaciones proyectadas)/(Verificaciones realizadas)x100	Trimestral	3	3	100.0%	4.2. Certeza jurídica de predios a favor del municipio
									Indica el porcentaje de regularizaciones de predios a favor del municipio realizadas
									Indica el porcentaje de regularizaciones de asentamientos humanos irregulares
Actividades	Mejorar el ordenamiento territorial de los asentamientos humanos, y la regularización de los centros de población y la vivienda, mediante un sistema de planeación urbana moderna, actualizada y eficiente	4.2. Certeza jurídica de predios a favor del municipio	Indica el porcentaje de regularizaciones de predios a favor del municipio realizadas	(Regularizaciones proyectadas)/(Regularizaciones realizadas)x100	Trimestral	4	3	75.0%	4.3. Certeza jurídica en asentamientos humanos irregulares
									Indica el porcentaje de regularizaciones de asentamientos humanos irregulares
									Indica el porcentaje de regularizaciones de asentamientos humanos irregulares

**Observaciones generales y nivel de cumplimiento de objetivos**


La labor realizada por el Departamento de Fraccionamientos y Regularización para el ejercicio fiscal 2022 CUMPLE con sus funciones y desempeño, contando con un promedio superior al 91% en el cumplimiento de sus metas.

**Aspectos Susceptibles de Mejora**

1. Modificar el indicador "4.2. Certeza jurídica de los predios a favor del municipio", ya que esta acción no la realiza la Dirección de Desarrollo Urbano.
2. Contar con bitácoras y evidencia documental de las acciones realizadas por su Institución.

**Responsable de la Evaluación**

<b>Nombre:</b>	Lic. José de Jesús Castañeda Bernal	<b>Firma del Evaluador</b>
<b>Puesto:</b>	Director de Planeación y Evaluación	
<b>Dependencia:</b>	Dirección de Planeación y Evaluación	
<b>Correo Electrónico:</b>	dir.planeacion@sanfranciscodelosromo.gob.mx	



**Municipio de San Francisco de los Romo**  
**Evaluación de Desempeño**  
**Ejercicio Fiscal 2022**

Datos Generales de la Unidad Administrativa Evaluada												
Dependencia			Departamento o Unidad Evaluada									
Dirección de Desarrollo Urbano			Departamento de Supervisión e Imagen Urbana									
Titular de Dependencia			Responsable del Departamento o Unidad Evaluada									
Arq. Ma. del Rosario Tapia Macias			C. Sergio de Jesus Troncoso Tapia									
Enlace Institucional del Programa Operativo Anual			C. Estefani Fabiola Macias Montañez									
Alineación del Programa Presupuestario con el Plan de Desarrollo Municipal 2022-2024												
Eje												
Objetivo												
Eje 5. San Francisco Metropolitano y Ordenado												
Objetivo 5-1. Mejorar el ordenamiento territorial de los asentamientos humanos, y la regularización de los centros de población y la vivienda, mediante un sistema de planeación urbana moderna, actualizada y eficiente.												
Programa Operativo Anual 2022												
Nivel	Objetivo	Denominación	Definición	Método de Calculo	Frecuencia de Medición	Indicador						
						Meta Anual	Alcance	Porcentaje de Desempeño				
Componente	Generar los mecanismos adecuados para el correcto ordenamiento territorial brindándole a los ciudadanos certeza sobre las tierras.	5- Supervisión e imagen urbana	Indica el porcentaje de actividades de supervisión e imagen urbana realizadas	(Actividades programadas)/(Actividades proyectadas)x100	Trimestral	60	57	95.0%				
						5-1 Verificación de anuncios publicitarios	Indica el porcentaje de verificaciones a anuncios publicitarios realizada	(Verificaciones proyectadas)/(Verificaciones realizadas)x100	Trimestral	16	14	87.5%
						5-2. Verificación de Corredor Gastronómico	Indica el porcentaje de verificaciones del corredor gastronómico realizadas	(Verificaciones proyectadas)/(Verificaciones realizadas)x100	Trimestral	28	25	89.3%
Actividades	Mejorar el ordenamiento territorial de los asentamientos humanos, y la regularización de los centros de población y la vivienda, mediante un sistema de planeación urbana moderna, actualizada y eficiente	5-3. Trámites y licencias	Indica el porcentaje de verificaciones e instalación de anuncios publicitarios realizada	(Verificaciones proyectadas)/(Verificaciones realizadas)x100	Trimestral	16	18	112.5%				
						<b>Observaciones generales y nivel de cumplimiento de objetivos</b> La labor realizada por el Departamento de Supervisión e Imagen Urbana para el ejercicio fiscal 2022 <b>CUMPLE</b> con sus funciones y desempeño, contando con un promedio superior al 96% en el cumplimiento de sus metas.						



**Aspectos Susceptibles de Mejora**

1. Contar con bitácoras y evidencia documental de las acciones realizadas por su Institución.

**Responsable de la Evaluación**

**Firma del Evaluador**

<b>Nombre:</b>	Lic. José de Jesús Castañeda Bernal	
<b>Puesto:</b>	Director de Planeación y Evaluación	
<b>Dependencia:</b>	Dirección de Planeación y Evaluación	
<b>Correo Electrónico:</b>	dir.planeacion@sanfranciscodelosromo.gob.mx	

