



TERCERA SESIÓN EXTRAORDINARIA DE CABILDO CELEBRADA EL DÍA VEINTISIETE DE AGOSTO DEL AÑO DOS MIL VEINTICUATRO, EL HONORABLE AYUNTAMIENTO DEL MUNICIPIO DE SAN FRANCISCO DE LOS ROMO, AGUASCALIENTES 2021-2024.

Acta No. 41/2024

TEC. MARGARITA GALLEGOS SOTO.– Buenos días miembros de este Honorable Cabildo de San Francisco de los Romo, bienvenidos sean todos ustedes, de conformidad con los Artículos 21 Fracción I y 28 del Código Municipal de San Francisco de los Romo, Aguascalientes y a efecto de iniciar los trabajos de la Tercera Sesión Extraordinaria del mes de agosto, la cual fuimos convocados en términos de ley, solicito a la Lic. María Edith Rosales Luna Secretaria del H. Ayuntamiento y Directora General de Gobierno se sirva pasar lista de asistencia, para que verifique e informe a esta Presidencia si se encuentra cubierto el Quórum de Ley.

LIC. MARÍA EDITH ROSALES LUNA. – Con su permiso Señora Presidenta, procedo al pase de lista.

NOMBRE	PRESENTE	AUSENTE	FALTA JUSTIFICADA
Tec. Margarita Gallegos Soto	X		
Tec. Norberto Medina López	X		
Lic. Jaqueline Santos Marín	X		
C. José Manuel de Luna Robles	X		
Tec. Ma. del Socorro Jiménez Flores	X		
Tec. Miguel Ángel Medina Muñoz	X		
Lic. Beatriz Montoya Hernández	X		
Lic. Ivonne Martínez de la Cruz	X		
Lic. María Esparza Santos	X		
T.S.U. Ismael Lara Medina	X		

Tengo a bien informarle Señora Presidenta, que están presentes ocho Regidores, el Síndico Municipal y usted, por lo que con fundamento en el Artículo 27 del Código Municipal de San Francisco de los Romo vigente, existe el quórum legal requerido para la celebración de la presente sesión.

TEC. MARGARITA GALLEGOS SOTO.- Certificado el quórum de ley que establece el Artículo 27 del Código Municipal de San Francisco de los Romo, Aguascalientes, siendo las ocho horas con cinco minutos del día veintisiete de agosto del año dos mil veinticuatro, declaro formalmente





instalados los trabajos de la Tercera Sesión Extraordinaria de Cabildo del mes de agosto y válidos los acuerdos que en ella se tomen.

Habiendo agotado los dos primeros puntos de la presente sesión, a continuación, someto ante la recta consideración de los miembros de este Honorable Cabildo, el siguiente:

ORDEN DEL DÍA

- I. Pase de lista y verificación del quórum legal del Ayuntamiento.
- II. Declaración de apertura de la Sesión.
- III. Aprobación en su caso, del orden del día.
- IV. Lectura y aprobación, en su caso, del acta de la sesión anterior.
- V. Análisis y aprobación, en su caso, de la ACTUALIZACIÓN PARA EL HORIZONTE DE PLANEACIÓN 2023-2050:
 - PROGRAMAS DE DESARROLLO URBANO DE CENTRO DE POBLACIÓN.**
 - Programa de Desarrollo Urbano La Guayana-Viñedos Ribier.
 - ESQUEMAS DE DESARROLLO URBANO**
 - Esquema de Desarrollo Urbano de Centro de Población Loretito.
 - Esquema de Desarrollo Urbano del Mezquite-Ojo de Agua del Mezquite.
 - Esquema de Desarrollo Urbano Amapolas del Rio.
 - Esquema de Desarrollo Urbano Tepetate.
 - Esquema de Desarrollo Urbano Rancho Nuevo.
- VI. Análisis y aprobación, en su caso, de la ACTUALIZACIÓN PARA EL HORIZONTE DE PLANEACIÓN 2024-2050.
 - PROGRAMA MUNICIPAL**
 - Programa Municipal de Desarrollo Urbano de San Francisco de los Romo.
 - PROGRAMAS DE DESARROLLO URBANO DE CENTRO DE POBLACION**
 - Programa de Desarrollo Urbano La Concepción.
 - Programa de Desarrollo Urbano Macario J. Gómez.
 - Programa de Desarrollo Urbano Puertecito de la Virgen.
 - Programa de Desarrollo Urbano de la Ciudad de San Francisco de los Romo.
 - ESQUEMA DE DESARROLLO URBANO.**
 - Esquema de Desarrollo Urbano La Escondida.
 - Esquema de Desarrollo Urbano Estación Chicalote.
- VII. Análisis y aprobación, en su caso, del PLANO DE NOMENCLATURAS Y NÚMEROS OFICIALES del Fraccionamiento Mixto Habitacional Urbano y comercial denominado "EL ROMERAL" aprobado por el Consejo Estatal de Desarrollo Urbano, Ordenamiento Territorial y Vivienda en su Sesión Ordinaria del 30 de mayo de 2024; solicitud presentada por Luis





- Fernando Camarena Ávila, Representante de la persona moral DESARROLLOS Y CONSTRUCCIONES DEL CENTRO, S.A. DE C.V.
- VIII. Análisis y aprobación, en su caso, del PLANO DE NOMENCLATURAS Y NUMEROS OFICIALES del Condominio Mixto Especial Tipo Industrial y Comercial denominado "SANTA FE TECNO PARK II" aprobado por el Consejo Estatal de Desarrollo Urbano, Ordenamiento Territorial y vivienda en su sesión ordinaria del 30 de mayo de 2024; solicitud presentada por el Ing. Francisco Nájera Romo, representante de la persona moral SANTA FE TECNO PARK, S.A.P.I. DE C.V.
 - IX. Análisis y aprobación, en su caso, de la PROPUESTA DE ASIGNACIÓN DE NOMENCLATURA a una calle del Fraccionamiento Suburbano de Granjas de Explotación denominado "AGROPECUARIO LA TRINIDAD", aprobado por La Junta General de Planeación y Urbanización del Estado en sesión del 28 de agosto de 1987; solicitud presentada por Norma Jiménez Padilla, representante de la persona moral PRODUCTOS CARNICOS DE AGUASCALIENTES.
 - X. Clausura de la Sesión.

Compañeros Regidores y Síndico, en votación económica, sírvanse manifestar si aprueban los puntos del Orden del Día levantando su mano derecha.

LIC. MARÍA EDITH ROSALES LUNA.- Señora Presidenta le informo, que el orden del día que se nos ha dado a conocer ha sido aprobado **por unanimidad** de los presentes.

TEC. MARGARITA GALLEGOS SOTO.- Continuamos con el punto IV del orden del día. Lectura y aprobación, del acta de la sesión anterior.

TEC. NORBERTO MEDINA LÓPEZ.- Solicitó que se omita la lectura del acta de la sesión anterior.

TEC. MARGARITA GALLEGOS SOTO.- Quienes estén por la propuesta que hace el Síndico Norberto Medina López, sírvanse manifestarlo de manera económica su aprobación levantando su mano derecha.

LIC. MARÍA EDITH ROSALES LUNA.- Señora Presidenta le informo que, según el resultado de la votación, se aprueba **por unanimidad** de los presentes la dispensa de la lectura del acta de la sesión anterior.

TEC. MARGARITA GALLEGOS SOTO.- Una vez que se ha aprobado la dispensa de la lectura del acta, someto a su consideración el contenido de la misma, en lo general y en lo particular, para lo cual, solicito manifiesten en forma económica su aprobación levantando su mano derecha.



LIC. MARÍA EDITH ROSALES LUNA.- Señora Presidenta le informo que el contenido del acta de la sesión anterior, en lo particular y en lo general, es aprobada **por unanimidad** de los presentes.

TEC. MARGARITA GALLEGOS SOTO.- Para continuar con los puntos V, VI, VII, VIII y IX del orden del día, cedo el uso de la voz a la Arquitecta Ma. del Rosario Tapia Macías Directora de Desarrollo Urbano del Municipio.

ARQ. MA. DEL ROSARIO TAPIA MACIAS.- Buenos días a todos.

De conformidad con las disposiciones jurídicas tratados internacionales reconocidos y ratificados por el Estado Mexicano, del ámbito federal, estatal y municipal instrumentos legales que otorgan sustento jurídico y que señalo a continuación, en el ámbito Internacional, Nueva Agenda Urbana, agenda 2030 para el desarrollo sustentable, acuerdo de Paris 2015 para el cambio climático y marco de Sendai para la reducción de riesgos de desastres 2015 – 2030, en el ámbito Federal, Constitución Política de los Estados Unidos Mexicanos, Ley General de Asentamientos Humanos, Ordenamiento Territorial y Desarrollo Urbano, Ley Agraria y Ley de Planeación, en el ámbito Estatal, Constitución Política del Estado de Aguascalientes, Ley Municipal para el Estado de Aguascalientes, Código Urbano para el Estado de Aguascalientes, Ley de Planeación para el Desarrollo del Estado de Aguascalientes y Ley de Protección Ambiental para el Estado de Aguascalientes y por último en el ámbito Municipal el Código.

Los municipios tienen las facultades de formular, aprobar, actualizar, modificar, administrar, aplicar, ejecutar, la zonificación de usos de suelo y programas municipales de Desarrollo Urbano, Ordenamiento Territorial, los de Centros de Población y los demás que de éstos deriven, así como los planes en materia de movilidad y seguridad vial, bajo los cuales se regirá la planeación municipal, adoptando normas o criterios de congruencia, coordinación y ajuste con otros niveles superiores de planeación, las normas oficiales mexicanas, así como evaluar y vigilar su cumplimiento.

Los instrumentos de planeación serán congruentes con las líneas generales de estrategia que se establezcan en los planes y programas que expida el Gobierno Federal y el Estatal, así como con las disposiciones jurídicas anteriormente señaladas.

Por lo anterior y para dar cumplimiento al Plan Municipal de Desarrollo 2021 - 204 se realizó una actualización de los 13 instrumentos de planeación urbana con los que cuenta el municipio; los trabajos se realizaron en el marco jurídico, para alinear los documentos con las disposiciones del Código Urbano para el Estado de Aguascalientes, publicado el 20 de diciembre de 2022, se actualizaron los datos sociodemográficos, la cobertura de los servicios básicos de infraestructura

Handwritten signatures in blue ink at the bottom of the page, including a signature that appears to read 'Benny'.



MUNICIPIO DE SAN FRANCISCO
DE LOS ROMO, AGS



Ayuntamiento de
SAN FRANCISCO DE LOS ROMO
2021 • 2024

(agua potable, drenaje y energía eléctrica), el horizonte de planeación se establece al que maneja el gobierno del Estado de Aguascalientes que es hasta el año 2050, se propone una estructura vial para la movilidad y comunicación del municipio y para la zona metropolitana, se proponen usos de suelo de crecimiento habitacional para las reservas de crecimiento ejidales para que se inicie con su proceso de regularización el cual con la reforma de enero de 2024 que sufrió el Código Urbano para el Estado de Aguascalientes ya es facultad de los municipios autorizar el fraccionamiento de las reservas de crecimiento.

ACTUALIZACIÓN PARA EL HORIZONTE DE PLANEACIÓN 2023 - 2050:

PROGRAMAS DE DESARROLLO URBANO DE CENTRO DE POBLACION.

- Programa de Desarrollo Urbano La Guayana – Viñedos Ribier (publicado en diciembre del 2017).

ESQUEMAS DE DESARROLLO URBANO.

- Esquema de Desarrollo Urbano de Centro de Población Loretito (publicado en marzo del 2014).
- Esquema de Desarrollo Urbano del Mezquite – Ojo de Agua del Mezquite (publicado en diciembre del 2014).
- Esquema de Desarrollo Urbano Amapolas del Rio (publicado en marzo del 2014).
- Esquema de Desarrollo Urbano Tepetate (publicado en mayo del 2016).
- Esquema de Desarrollo Urbano Rancho Nuevo (publicado en mayo del 2016).

ACTUALIZACION PARA EL HORIZONTE DE PLANEACION 2024 -2050

PROGRAMA MUNICIPAL.

- Programa Municipal de Desarrollo Urbano de San Francisco de los Romo (publicado en febrero del 2023).

PROGRAMAS DE DESARROLLO URBANO DE CENTRO DE POBLACION.

- Programa de Desarrollo Urbano La Concepción (publicado en febrero del 2023).
- Programa de Desarrollo Urbano Macario J. Gómez (publicado en febrero del 2023).
- Programa de Desarrollo Urbano Puertecito de la Virgen (publicado en febrero del 2023).
- Programa de Desarrollo Urbano de la Ciudad de San Francisco de los Romo (publicado en febrero del 2023).

ESQUEMAS DE DESARROLLO URBANO.

- Esquema de Desarrollo Urbano La Escondida (publicado en febrero del 2023).
- Esquema de Desarrollo Urbano Estación Chicalote (publicado en febrero del 2023).



[Handwritten signature]

Por lo cual solicito a los integrantes del cabildo tengan a bien aprobar las actualizaciones de los instrumentos de planeación que norman el crecimiento urbano y el ordenamiento del municipio de San Francisco de los Romo; en caso de contar con la aprobación, se continúe con el proceso de formalización de dichas actualizaciones.

En lo que respecta al tema de la solicitud para la aprobación de nomenclaturas y números oficiales, se tiene dos proyectos para su análisis y aprobación.

El Condominio Mixto Especial de Tipo Industrial y Comercial Santa Fe Tecno Park II y para el Fraccionamiento Mixto Habitacional Urbano de Tipo Popular y Comercial El Romeral, ambos desarrollos fueron aprobados por el Consejo Estatal de Desarrollo Urbano, Ordenamiento Territorial y Vivienda en su sesión del 30 de Mayo de 2024.

[Handwritten signature]

Para Asignación de Nomenclatura a una calle del Fraccionamiento Suburbano de Granjas de Explotación denominado "Agropecuaria la Trinidad", aprobado por la junta general de planeación y urbanización del estado en sesión de 28 de agosto de 1987.

[Handwritten signature]

TEC. MARGARITA GALLEGOS SOTO.- Gracias Arquitecta.

En relación al punto V del orden del día, análisis y aprobación, en su caso, de la ACTUALIZACIÓN PARA EL HORIZONTE DE PLANEACIÓN 2023-2050:

PROGRAMAS DE DESARROLLO URBANO DE CENTRO DE POBLACIÓN.

- Programa de Desarrollo Urbano La Guayana-Viñedos Ribier.

ESQUEMAS DE DESARROLLO URBANO

- Esquema de Desarrollo Urbano de Centro de Población Loretito.
- Esquema de Desarrollo Urbano del Mezquite-Ojo de Agua del Mezquite.
- Esquema de Desarrollo Urbano Amapolas del Rio.
- Esquema de Desarrollo Urbano Tepetate.
- Esquema de Desarrollo Urbano Rancho Nuevo.

[Handwritten signature]

Ya se dio el uso de la voz a la Arquitecta Ma. del Rosario Tapia Macías Directora de Desarrollo Urbano del Municipio, si tienen algún comentario que manifestar, lo pueden hacer ahora.

No habiendo comentarios, sírvanse manifestar de manera nominal su aprobación. Para lo cual instruyó a la Lic. María Edith Rosales Luna, haga lo conducente y nos dé cuenta del resultado.

NOMBRE	A FAVOR	EN CONTRA	ABSTENCIÓN
Tec. Margarita Gallegos Soto	X		

[Handwritten signature]

[Handwritten signature]



MUNICIPIO DE SAN FRANCISCO
DE LOS ROMO, AGS



Ayuntamiento de
SAN FRANCISCO DE LOS ROMO
2021 • 2024

Tec. Norberto Medina López	X		
Lic. Jaqueline Santos Marín	X		
C. José Manuel de Luna Robles	X		
Tec. Ma. del Socorro Jiménez Flores	X		
Tec. Miguel Ángel Medina Muñoz	X		
Lic. Beatriz Montoya Hernández	X		
Lic. Ivonne Martínez de la Cruz	X		
Lic. María Esparza Santos	X		
T.S.U. Ismael Lara Medina	X		

LIC. MARÍA EDITH ROSALES LUNA.- Señora Presidenta, le informo que según el resultado de la votación se aprueba **por unanimidad** de los presentes, la ACTUALIZACIÓN PARA EL HORIZONTE DE PLANEACIÓN 2023-2050:

PROGRAMAS DE DESARROLLO URBANO DE CENTRO DE POBLACIÓN.

- Programa de Desarrollo Urbano La Guayana-Viñedos Ribier.

ESQUEMAS DE DESARROLLO URBANO

- Esquema de Desarrollo Urbano de Centro de Población Loretito.
- Esquema de Desarrollo Urbano del Mezquite-Ojo de Agua del Mezquite.
- Esquema de Desarrollo Urbano Amapolas del Rio.
- Esquema de Desarrollo Urbano Tepetate.
- Esquema de Desarrollo Urbano Rancho Nuevo.

Los cuales se anexan a la presente acta.

TEC. MARGARITA GALLEGOS SOTO.- Continuamos con el punto VI del orden del día, análisis y aprobación, en su caso, de la ACTUALIZACIÓN PARA EL HORIZONTE DE PLANEACIÓN 2024-2050.

PROGRAMA MUNICIPAL

- Programa Municipal de Desarrollo Urbano de San Francisco de los Romo.

PROGRAMAS DE DESARROLLO URBANO DE CENTRO DE POBLACION

- Programa de Desarrollo Urbano La Concepción.
- Programa de Desarrollo Urbano Macario J. Gómez.
- Programa de Desarrollo Urbano Puertecito de la Virgen.
- Programa de Desarrollo Urbano de la Ciudad de San Francisco de los Romo.

ESQUEMA DE DESARROLLO URBANO.

- Esquema de Desarrollo Urbano La Escondida.



[Handwritten signature]

- Esquema de Desarrollo Urbano Estación Chicalote.

Para lo cual ya se dio el uso de la voz a la Arquitecta Ma. del Rosario Tapia Macías Directora de Desarrollo Urbano del Municipio, si tienen algún comentario que manifestar, lo pueden hacer ahora.

No habiendo comentarios, sírvanse manifestar de manera nominal, su aprobación, para lo cual instruyó a la Lic. María Edith Rosales Luna, haga lo conducente y nos dé cuenta del resultado.

NOMBRE	A FAVOR	EN CONTRA	ABSTENCIÓN
Tec. Margarita Gallegos Soto	X		
Tec. Norberto Medina López	X		
Lic. Jaqueline Santos Marín	X		
C. José Manuel de Luna Robles	X		
Tec. Ma. del Socorro Jiménez Flores	X		
Tec. Miguel Ángel Medina Muñoz	X		
Lic. Beatriz Montoya Hernández	X		
Lic. Ivonne Martínez de la Cruz	X		
Lic. María Esparza Santos	X		
T.S.U. Ismael Lara Medina	X		

[Handwritten signature]

[Handwritten signature]

LIC. MARÍA EDITH ROSALES LUNA.- Señora Presidenta, le informo que según el resultado de la votación se aprueba **por unanimidad** de los presentes, la ACTUALIZACIÓN PARA EL HORIZONTE DE PLANEACIÓN 2024-2050.

PROGRAMA MUNICIPAL

- Programa Municipal de Desarrollo Urbano de San Francisco de los Romo.

PROGRAMAS DE DESARROLLO URBANO DE CENTRO DE POBLACION

- Programa de Desarrollo Urbano La Concepción.
- Programa de Desarrollo Urbano Macario J. Gómez.
- Programa de Desarrollo Urbano Puertecito de la Virgen.
- Programa de Desarrollo Urbano de la Ciudad de San Francisco de los Romo.

ESQUEMA DE DESARROLLO URBANO.

- Esquema de Desarrollo Urbano La Escondida.
- Esquema de Desarrollo Urbano Estación Chicalote.

Los cuales se anexan a la presente Acta.

[Handwritten signature]

[Handwritten signature]

[Handwritten signature]

[Handwritten signature]

[Handwritten signature]

[Handwritten signature]



MUNICIPIO DE SAN FRANCISCO
DE LOS ROMO, AGS



Ayuntamiento de
SAN FRANCISCO DE LOS ROMO
2021 • 2024

TEC. MARGARITA GALLEGOS SOTO.- Continuamos con el punto VII del orden del día, análisis y aprobación, en su caso, del PLANO DE NOMENCLATURAS Y NÚMEROS OFICIALES del Fraccionamiento Mixto Habitacional Urbano y comercial denominado “EL ROMERAL” aprobado por el Consejo Estatal de Desarrollo Urbano, Ordenamiento Territorial y Vivienda en su Sesión Ordinaria del 30 de mayo de 2024; solicitud presentada por Luis Fernando Camarena Ávila, Representante de la persona moral DESARROLLOS Y CONSTRUCCIONES DEL CENTRO, S.A. DE C.V.

Para lo cual ya se dio el uso de la voz a la Arquitecta Ma. del Rosario Tapia Macías Directora de Desarrollo Urbano del Municipio, si tienen algún comentario que manifestar, lo pueden hacer ahora.

No habiendo comentarios, sírvanse manifestar de manera nominal su aprobación. Para lo cual instruyó a la Lic. María Edith Rosales Luna, haga lo conducente y nos dé cuenta del resultado.

NOMBRE	A FAVOR	EN CONTRA	ABSTENCIÓN
Tec. Margarita Gallegos Soto	X		
Tec. Norberto Medina López	X		
Lic. Jaqueline Santos Marín	X		
C. José Manuel de Luna Robles	X		
Tec. Ma. del Socorro Jiménez Flores	X		
Tec. Miguel Ángel Medina Muñoz	X		
Lic. Beatriz Montoya Hernández	X		
Lic. Ivonne Martínez de la Cruz	X		
Lic. María Esparza Santos	X		
T.S.U. Ismael Lara Medina	X		

LIC. MARÍA EDITH ROSALES LUNA.- Señora Presidenta, le informo que según el resultado de la votación se aprueba **por unanimidad** de los presentes, el PLANO DE NOMENCLATURAS Y NÚMEROS OFICIALES del Fraccionamiento Mixto Habitacional Urbano y comercial denominado “EL ROMERAL” aprobado por el Consejo Estatal de Desarrollo Urbano, Ordenamiento Territorial y Vivienda en su Sesión Ordinaria del 30 de mayo de 2024; solicitud presentada por Luis Fernando Camarena Ávila, Representante de la persona moral DESARROLLOS Y CONSTRUCCIONES DEL CENTRO, S.A. DE C.V., el cual se anexa a la presente Acta.

TEC. MARGARITA GALLEGOS SOTO.- Continuamos con el punto VIII del orden del día, análisis y aprobación, en su caso, del PLANO DE NOMENCLATURAS Y NUMEROS OFICIALES del Condominio Mixto Especial Tipo Industrial y Comercial denominado “SANTA FE TECNO PARK II” aprobado por el Consejo Estatal de Desarrollo Urbano, Ordenamiento Territorial y vivienda en su sesión



[Handwritten signature]

ordinaria del 30 de mayo de 2024; solicitud presentada por el Ing. Francisco Nájera Romo, representante de la persona moral SANTA FE TECNO PARK, S.A.P.I. DE C.V.

Para lo cual ya se dio el uso de la voz a la Arquitecta Ma. del Rosario Tapia Macías Directora de Desarrollo Urbano del Municipio, si tienen algún comentario que manifestar, lo pueden hacer ahora.

No habiendo comentarios, sírvanse manifestar de manera nominal su aprobación, para lo cual instruyó a la Lic. María Edith Rosales Luna, haga lo conducente y nos dé cuenta del resultado.

NOMBRE	A FAVOR	EN CONTRA	ABSTENCIÓN
Tec. Margarita Gallegos Soto	X		
Tec. Norberto Medina López	X		
Lic. Jaqueline Santos Marín	X		
C. José Manuel de Luna Robles	X		
Tec. Ma. del Socorro Jiménez Flores	X		
Tec. Miguel Ángel Medina Muñoz	X		
Lic. Beatriz Montoya Hernández	X		
Lic. Ivonne Martínez de la Cruz	X		
Lic. María Esparza Santos	X		
T.S.U. Ismael Lara Medina	X		

[Handwritten signature]
[Handwritten signature]
[Handwritten signature]
[Handwritten signature]

LIC. MARÍA EDITH ROSALES LUNA.- Señora Presidenta, le informo que según el resultado de la votación se aprueba **por unanimidad** de los presentes, del PLANO DE NOMENCLATURAS Y NUMEROS OFICIALES del Condominio Mixto Especial Tipo Industrial y Comercial denominado "SANTA FE TECNO PARK II" aprobado por el Consejo Estatal de Desarrollo Urbano, Ordenamiento Territorial y vivienda en su sesión ordinaria del 30 de mayo de 2024; solicitud presentada por el Ing. Francisco Nájera Romo, representante de la persona moral SANTA FE TECNO PARK, S.A.P.I. DE C.V., el cual se anexa a la presente acta.

TEC. MARGARITA GALLEGOS SOTO.- Continuamos con el punto IX del orden del día, análisis y aprobación, en su caso, de la PROPUESTA DE ASIGNACIÓN DE NOMENCLATURA a una calle del Fraccionamiento Suburbano de Granjas de Explotación denominado "AGROPECUARIO LA TRINIDAD", aprobado por La Junta General de Planeación y Urbanización del Estado en sesión del 28 de agosto de 1987; solicitud presentada por Norma Jiménez Padilla, representante de la persona moral PRODUCTOS CARNICOS DE AGUASCALIENTES.

[Handwritten signature]
[Handwritten signature]
[Handwritten signature]



[Handwritten signature]

Para lo cual ya se dio el uso de la voz a la Arquitecta Ma. del Rosario Tapia Macías Directora de Desarrollo Urbano del Municipio, si tienen algún comentario que manifestar, lo pueden hacer ahora.

No habiendo comentarios, sírvanse manifestar de manera nominal su aprobación. Para lo cual instruyó a la Lic. María Edith Rosales Luna, haga lo conducente y nos dé cuenta del resultado.

NOMBRE	A FAVOR	EN CONTRA	ABSTENCIÓN
Tec. Margarita Gallegos Soto	X		
Tec. Norberto Medina López	X		
Lic. Jaqueline Santos Marín	X		
C. José Manuel de Luna Robles	X		
Tec. Ma. del Socorro Jiménez Flores	X		
Tec. Miguel Ángel Medina Muñoz	X		
Lic. Beatriz Montoya Hernández	X		
Lic. Ivonne Martínez de la Cruz	X		
Lic. María Esparza Santos	X		
T.S.U. Ismael Lara Medina	X		

[Handwritten signature]

LIC. MARÍA EDITH ROSALES LUNA.- Señora Presidenta, le informo que según el resultado de la votación se aprueba **por unanimidad** de los presentes, la PROPUESTA DE ASIGNACIÓN DE NOMENCLATURA a una calle del Fraccionamiento Suburbano de Granjas de Explotación denominado "AGROPECUARIO LA TRINIDAD", aprobado por La Junta General de Planeación y Urbanización del Estado en sesión del 28 de agosto de 1987; solicitud presentada por Norma Jiménez Padilla, representante de la persona moral PRODUCTOS CARNICOS DE AGUASCALIENTES, la cual se anexa a la presente.

[Handwritten signature]

TEC. MARGARITA GALLEGOS SOTO.- Pasamos al último punto del orden del día, por lo que declaro clausurados los trabajos de la presente Sesión Extraordinaria, siendo las ocho horas con cincuenta y cinco minutos del día veintisiete de agosto del año dos mil veinticuatro por lo que quedan válidos los acuerdos aquí tomados y solicito a la Secretaria elabore el acta correspondiente, recabe las firmas de quienes intervinieron en ella y proceda a su guarda para todos los efectos legales a que haya lugar. Es cuanto, muchas gracias a todos.

[Handwritten signature]

[Handwritten signature]

[Handwritten signature]

[Handwritten signature]




MUNICIPIO DE SAN FRANCISCO
DE LOS ROMO, AGS




Ayuntamiento de
SAN FRANCISCO DE LOS ROMO
2021 • 2024


TEC. MARGARITA GALLEGOS SOTO
PRESIDENTA MUNICIPAL


LIC. MARÍA EDITH ROSALES LUNA
SECRETARIA DEL H. AYUNTAMIENTO Y
DIRECTORA GENERAL DE GOBIERNO


TEC. NORBERTO MEDINA LÓPEZ
SINDICO MUNICIPAL


LIC. JAQUELINE SANTOS MARÍN
PRIMER REGIDOR


C. JOSÉ MANUEL DE LUNA ROBLES
SEGUNDO REGIDOR


TEC. MA. DEL SOCORRO JIMÉNEZ FLORES
TERCER REGIDOR


TEC. MIGUEL ÁNGEL MEDINA MUÑOZ
CUARTO REGIDOR


LIC. BEATRIZ MONTOYA HERNÁNDEZ
QUINTO REGIDOR


LIC. IVONNE MARTÍNEZ DE LA CRUZ
SEXTO REGIDOR


LIC. MARÍA ESPARZA SANTOS
SÉPTIMO REGIDOR


T.S.U. ISMAEL LARA MEDINA
OCTAVO REGIDOR

HOJA QUE CONTIENE LAS FIRMAS DE LOS ASISTENTES A LA TERCERA SESIÓN EXTRAORDINARIA DE CABILDO DEL MES, CELEBRADA EL DÍA VEINTISIETE DE AGOSTO DEL AÑO DOS MIL VEINTICUATRO, POR EL HONORABLE AYUNTAMIENTO DE SAN FRANCISCO DE LOS ROMO, ADMINISTRACIÓN 2021-2024.