



2024LC-1515

LICENCIA No.

2024CO-2085

# LICENCIA DE CONSTRUCCIÓN

COMPATIBILIDAD

## DATOS DEL PROPIETARIO O POSEEDOR LEGAL

NOMBRE **CRISTIAN ALBERTO RODRIGUEZ TRANCOSO**  
CALLE **SISAL** NÚMERO **195** TEL. **449-752-40-42**  
COLONIA **MONTEVERDE** LOCALIDAD **SAN FRANCISCO DE LOS ROMO**

*[Firma]*

## DATOS DEL PERITO RESPONSABLE DE LA OBRA

NOMBRE \_\_\_\_\_  
No. DE REGISTRO DE PADRÓN \_\_\_\_\_ TEL. \_\_\_\_\_

FIRMA

## DATOS DEL PERITO ESPECIALIZADO

NOMBRE \_\_\_\_\_  
No. DE REGISTRO DE PADRÓN \_\_\_\_\_ TEL. \_\_\_\_\_

FIRMA

## UBICACIÓN Y DATOS DEL PREDIO

CALLE **SISAL** NÚMERO **195** MANZANA **10**  
COLONIA **MONTEVERDE** LOTE **3**  
LOCALIDAD **SAN FRANCISCO DE LOS ROMO** CUENTA CATRASTAL **11-054-01-0205-003-000**

FIRMA

FECHA

AUTORIZA ESTA LICENCIA VIGENTE  
DEL  
**22 7 24**  
DÍA MES AÑO  
AL

## DESCRIPCIÓN DE LA CONSTRUCCIÓN

**BARDEO PERIMETRAL DE COCHERA**

**22 1 25**  
DÍA MES AÑO

TIPO DE OBRA: BARDEO ( ) OBRA NUEVA ( ) REPARACIÓN ( ) DEMOLICIÓN ( ) AMPLIACIÓN ( )  
No. DE CAJONES DE ESTACIONAMIENTO \_\_\_\_\_ OTROS ( ) \_\_\_\_\_


## SUPERFICIE A CONSTRUIR EN

	MTS (ML)	m <sup>2</sup>		MTS (ML)	m <sup>2</sup>
SÓTANO	_____	_____	3 NIVELES	_____	_____
PLANTA BAJA	<b>15.50 ML</b>	_____	4 NIVELS	_____	_____
1 NIVEL	_____	_____	OTROS	_____	_____
2 NIVEL	_____	_____	OTROS	_____	_____
			TOTAL	<b>15.50 ML</b>	_____

RECIBO OFICIAL No.  
**15076B1**

PAGO DE DERECHOS  
\$ **217.14**

FIRMA AUTORIZACIÓN




Ayuntamiento de **SAN FRANCISCO DE LOS ROMO**  
2021 ♦ 2024

# AUTORIZADO


DIRECCIÓN DE DESARROLLO URBANO

**CONSTRUCCIÓN DE BARDA PERIMETRAL EN COCHERA DE CASA HABITACIÓN A UNA ALTURA MÁXIMA DE 2.50 mts.**

**NO SE PERMITE CONSTRUIR SOBRE MARQUESINA**



DIRECCIÓN DE DESARROLLO URBANO  
MUNICIPIO DE SAN FRANCISCO DE LOS ROMO, AGS.



Ayuntamiento de **SAN FRANCISCO DE LOS ROMO**  
2021 ♦ 2024

**ARQ. ROSARIO TAMAYO MACÍAS**  
DIRECTORA DE DESARROLLO URBANO

Deberá tramitar permiso para ocupar la vía pública con escombros o materiales de construcción en horarios y condiciones que establezca la Dirección de Desarrollo Urbano Art. 1022 Código Municipal de San Francisco de los Romo.

LA FALTA DE ESTA LICENCIA EN LA OBRA SERÁ MOTIVO DE INFRACCIÓN

NOTA:

- DEBERÁ REGISTRARSE LA OBRA EN EL IMSS INCLUYENDO AUTOCONSTRUCCIONES ANTES DE INICIAR LA OBRA.
  - SE DERÁ AVISO DE DETERMINACIÓN DE OBRA EN LA DIRECCIÓN DE DESARROLLO URBANO MUNICIPAL PARA LA UTORIZACIÓN DE OCUPACIÓN DE LA FINCA.
  - AL TERMINAR LA OBRA SE PRESENTARÁ MANIFESTACIONES DE PREDIO URBANO EN LA DIRECCIÓN DE FINANZAS Y ADMINSTRACIÓN MUNICIPAL.
  - EN CASO DE QUE LA CONSTRUCCIÓN NO QUEDA TERMINADA EN EL PLAZO AUTORIZADO DEBERÁ SOLICITAR LA RENOVACIÓN DE LA LICENCIA DE CONSTRUCCIÓN.
  - ESTE DOCUMENTO NO CONSTITUYE CONSTANCIA DE PROPIEDAD, NI APEGO Y DESLINDE RESPECTO DEL INMUEBLE.
- EN BASE AL CAPÍTULO IV, DEL CÓDIGO DE ORDENAMIENTO TERRITOTIAL, DESARROLLO URBANO Y VIVIENDA PARA EL ESTADO DE AGUASCALIENTES Y AL LIBRO OCTAVO DEL DESARROLLO URBANO, DEL CÓDIGO MUNICIPAL DE SAN FRANCISCO DE LOS ROMO.

ORIGINAL BLANCO: SOLICITANTE

COPIA AMARILLA: DESARROLLO URBANO

COPIA VERDE: CATASTRO MUNICIPAL

REVISÓ  
**M.D.U. MARÍA ELENA MARTINEZ CABRAL**



2024LG-1515

**LONA 2024 # 754**  
**LICENCIA DE CONSTRUCCIÓN**

2024CO-2085  
COMPATIBILIDAD

**OBSERVACIONES Y/O CONDICIONANTES DE LICENCIA DE CONSTRUCCIÓN**

NORTE



CON FUNDAMENTO EN EL ARTÍCULO 165 DEL CÓDIGO DE URBANO PARA EL ESTADO DE AGUASCALIENTES: LAS AUTORIDADES MUNICIPALES NO SERÁN RESPONSABLES DEL DISEÑO, CÁLCULO Y PROYECTO DE CONSTRUCCIÓN DE LAS OBRAS Y DE LOS MATERIALES A UTILIZARSE, LO CUAL ES RESPONSABILIDAD DEL PROPIETARIO O POSEEDOR DE LAS MISMAS, DEL CONSTRUCTOR Y/O DE LOS PERITOS RESPONSABLES DE LAS OBRAS Y ESPECIALIZADOS QUE INTERVENGAN EN ELLAS.

CON FUNDAMENTO EN EL ARTÍCULO 1023 FRACCIÓN I DEL CÓDIGO MUNICIPAL DE SAN FRANCISCO DE LOS ROMO, PROHIBIDO EL USO DE LA VÍA PÚBLICA, PARA AUMENTAR EL ÁREA O SUPERFICIE DE UN PREDIO O UNA CONSTRUCCIÓN YA SEA EN SUBSUELO O EN VOLADIZOS A CUALQUIER NIVEL; ARTICULO 1060 DEL MISMO CÓDIGO, LAS MARQUESINAS PODRÁN SOBRESALIR DEL ALINEAMIENTO, EL ANCHO DE LA ACERA DISMINUTENDO EN SESENTA CENTÍMETROS, PERO SIN EXCEDER DE UN METRO.

SOLO SE AUTORIZA BARDEO PERIMETRAL, EN CASO DE TECHADO REQUIERE TRAMITAR LA LICENCIA CORRESPONDIENTE.

LA PRESENTE LICENCIA ESTA CONDICIONADA A RESPETAR LAS OBSERVACIONES SEÑALADAS EN LA CONSTANCIA MUNICIPAL DE COMPATIBILIDAD URBANÍSTICA.

Compatible con uso:  
**HABITACIONAL**

(Únicamente en la zona de ubicación del predio conforme al croquis)



DIRECCIÓN DE **DESARROLLO URBANO**  
MUNICIPIO DE **SAN FRANCISCO DE LOS ROMO, AGS.**



Ayuntamiento de **SAN FRANCISCO DE LOS ROMO**  
2021 • 2024

**AUTORIZADO**  
DIRECCIÓN DE **DESARROLLO URBANO**



REQUISITOS **DESARROLLO URBANO**

PROPIETARIO

PERITO DE OBRA

PERITO ESPECIALIZADO

LA FALTA DE ESTA LICENCIA EN LA OBRA SERÁ MOTIVO DE INFRACCIÓN

NOTA:

- 1.- DEBERÁ REGISTRARSE LA OBRA EN EL IMSS INCLUYENDO AUTOCONSTRUCCIONES ANTES DE INICIAR LA OBRA.
  - 2.- SE DERÁ AVISO DE DETERMINACIÓN DE OBRA EN LA DIRECCIÓN DE DESARROLLO URBANO MUNICIPAL PARA LA AUTORIZACIÓN DE OCUPACIÓN DE LA FINCA.
  - 3.- AL TERMINAR LA OBRA SE PRESENTARÁ MANIFESTACIONES DE PREDIO URBANO EN LA DIRECCIÓN DE FINANZAS Y ADMINISTRACIÓN MUNICIPAL.
  - 4.- EN CASO DE QUE LA CONSTRUCCIÓN NO QUEDE TERMINADA EN EL PLAZO AUTORIZADO DEBERÁ SOLICITAR LA RENOVACIÓN DE LA LICENCIA DE CONSTRUCCIÓN.
  - 5.- ESTE DOCUMENTO NO CONSTITUYE CONSTANCIA DE PROPIEDAD, NI APEGO Y DESLINDE RESPECTO DEL INMUEBLE.
- EN BASE AL CAPÍTULO IV, DEL CÓDIGO DE ORDENAMIENTO TERRITOTIAL, DESARROLLO URBANO Y VIVIENDA PARA EL ESTADO DE AGUASCALIENTES Y AL LIBRO OCTAVO DEL DESARROLLO URBANO, DEL CÓDIGO MUNICIPAL DE SAN FRANCISCO DE LOS ROMO.



Ayuntamiento de **SAN FRANCISCO DE LOS ROMO**  
2021 • 2024

**ROSARIO TAPIA MACIAS**  
DIRECCIÓN DE **DESARROLLO URBANO**