



DATOS DEL PROPIETARIO O POSEEDOR LEGAL

NOMBRE LUIS FERNANDO LARA ROBLES / GLORIA ELIZABETH HERMOSILLO MONDRAGON
 CALLE NICOLAS COSIO NÚMERO 221 TEL 465 104 85 43
 COLONIA HIDALGO LOCALIDAD SAN FRANCISCO DE LOS ROMO

UBICACIÓN Y DATOS DEL PREDIO

CALLE NICOLAS COSIO NÚMERO 221 MANZANA 30
 COLONIA HIDALGO LOTE 16
 LOCALIDAD SAN FRANCISCO DE LOS ROMO CUENTA CATASTRAL 11-001-02-0050-016-000
 USO O DESTINO DEL SUELO ACTUAL HABITACIONAL
 USO O DESTINO DEL SUELO SOLICITADO HABITACIONAL



URBANIZACIÓN
 AGUA
 DRENAJE
 ELECTRIFICACIÓN
 GUARNICIÓN
 BANQUETA
 PAVIMENTO

USO O DESTINO DEL SUELO AUTORIZADO HABITACIONAL
 PROGRAMA DE DESARROLLO URBANO DEL CUAL SE OBTIENE PDU Ciudad de San Francisco de los Romo 2022-2045
 (EN CASO DE CAMBIO DE USO O DESTINO DEL SUELO, AGREGAR LA FECHA DE AUTORIZACIÓN)

FIRMA DEL PROPIETARIO O POSEEDOR LEGAL

Gloria Hermosillo
Luis Fernando Lara

LUGAR PARA CROQUIS



NORTE

NOTA: DE REQUERIR, UTILICE EL CROQUIS EN ANEXO, SE DEBERÁ PRESENTAR A ESCALA CON ACOTACIONES EN CENTÍMETROS DIBUJO A TINTA, IDENTIFICANDO LAS CALLES QUE LIMITAN LA MANZANA DONDE SE ÚBICA EL PREDIO

MEDIDA DEL PREDIO

FRENTE 8.00 m. calle Nicolás Cosío COSTADO DERECHO 20.00 m. L-15
 FONDO 8.00 m. L-24 COSTADO IZQUIERDO 20.00 m. L-17
 DISTANCIA A UNA ESQUINA _____ SUPERFICIE TOTAL 160.00 m2

OBSERVACIONES DE COMPATIBILIDAD URBANÍSTICA


CONTINUAN OBSERVACIONES AL REVERSO

AUTORIZADO

Con la Condición de cumplir con todas las observaciones que se le señalan.

Uso de suelo permitido: **HABITACIONAL**

(Únicamente en la zona de ubicación del predio conforme al croquis)



ELABORA
M.D.U. MARIA ELENA MARTINEZ GARRAL

REVISAR

ARO ROSARIO TAPIA
 DIRECTORA DE DESARROLLO URBANO

FECHA DE AUTORIZACIÓN
19 Dic. 2024
 DIA MES AÑO

ESTE DOCUMENTO TIENE UNA VIGENCIA DE TRES AÑOS APARTIR DE SU FECHA DE AUTORIZACIÓN. LA CONSTANCIA MUNICIPAL DE COMPATIBILIDAD NO CONSTITUYE APEO Y DESLINDE RESPECTO DEL INMUEBLE NI ACREDITA LA PROPIEDAD O POSESIÓN DEL MISMO. ESTE DOCUMENTO NO SERÁ VÁLIDO DE PRESENTAR TACHADURAS O ENMENDADURAS. LOS RECUADROS SOMBRADOS DE USO EXCLUSIVO DE LA DIRECCIÓN. EL PRESENTE DICTAMEN MUNICIPAL DE COMPATIBILIDAD URBANÍSTICA OBEDECE A LAS DISPOSICIONES SEÑALADAS EN EL CÓDIGO URBANO PARA EL ESTADO DE AGUASCALIENTES EN SU TÍTULO V CAPITULO I, DEMÁS ARTÍCULOS APLICABLES SITT



OBSERVACIONES Y/O CONDICIONANTES DE COMPATIBILIDAD URBANÍSTICA

ALTURA _____ NIVELES _____ COEFICIENTE DE OCUPACIÓN DEL SUELO (COS) _____
DENSIDAD DE POBLACIÓN _____ COEFICIENTE DE UTILIZACIÓN DEL SUELO (CUS) _____

DEBERÁ RESPETAR SECCIÓN DE CALLES EXISTENTES.

DEBERÁ INCLUIR 1 CAJON DE ESTACIONAMIENTO POR CADA CASA-HABITACIÓN.

DEBERÁ RESPETAR: 6.00 MTS. DE ALTURA MÁXIMA

ESTE DOCUMENTO TENDRÁ UNA VIGENCIA DE TRES AÑOS A PARTIR DE SU FECHA DE EXPEDICIÓN.

Para construir deberá presentar: **PROYECTO**

NO PODRÁ DEDICARSE A USOS DIFERENTES A LOS AUTORIZADOS.

EL SERVICIO DE ENERGÍA ELÉCTRICA ESTA CONDICIONADO A LA FACTIBILIDAD Y VISTO BUENO DE LA COMISIÓN FEDERAL DE ELECTRICIDAD.

SI LA CONSTRUCCIÓN ES MAYOR A 60.00 M2 O MAS DE 18.00 M2 EN PLANTA ALTA REQUIERE DE LA RESPONSIVA DE UN PERITO RESPONSABLE DE OBRA.

LA VÍA PÚBLICA DEBERÁ PERMANECER LIBRE DE CUALQUIER OBJETO QUE IMPIDA EL LIBRE TRÁNSITO DE PERSONAS O VEHÍCULOS.

Compatible con uso: **HABITACIONAL** (Únicamente en la zona de ubicación del predio conforme al croquis)

EL SERVICIO DE AGUA POTABLE Y ALCANTARILLADO, ESTA CONDICIONADO A LA FACTIBILIDAD Y VISTO BUENO DE ORGOA, ORGANISMO OPERADOR DEL AGUA.

Deberá presentar: **PROYECTO** DE LA CONSTRUCCIÓN EXISTENTE Y/O REGULARIZAR LA OBRA.

QUEDA PROHIBIDO ESTRICTAMENTE ARROJAR BASURA, DESPERDICIOS, ACEITES, LÍQUIDOS, ACIDOS O CUALQUIER OTRO DESECHO A LAS ALCANTARILLAS. (Art. 624 Código Municipal.)



DIRECCIÓN DE DESARROLLO URBANO MUNICIPIO DE SAN FRANCISCO DE LOS ROMO, AGS.



EN CASO DE TRATARSE DE UN ARRENDAMIENTO SE DEBERA DE PRESENTAR COPIA DEL CONTRATO DE ARRENDAMIENTO DEBIDAMENTE FIRMADO Y COPIA DE LA IDENTIFICACIÓN OFICIAL DEL PROPIETARIO. EL PROPIETARIO DEBERA FIRMAR ESTE DOCUMENTO EXPRESANDO CONFORMIDAD DE EXISTIR UNA SOLICITUD DE CAMBIO DE USO DE SUELO POR PARTE DEL ARRENDATARIO.

FIRMA DEL PROPIETARIO

Gloria Heramosillo
Luis Fernando Loz

FIRMA DEL ARRENDATARIO

ROSARIO 13 DIC. 2024

ELABORA

M.D.U. MARIA ELENA

REVISAS

ROSA ROSARIO TAPIA MACIAS

FECHA DE AUTORIZACIÓN

DIA MES AÑO