



DATOS DEL PROPIETARIO O POSEEDOR LEGAL

NOMBRE **ALONSO RODRIGUEZ DOMINGO**
 CALLE **FRANCISCO JAVIER MTZ. HDEZ.** NÚMERO **314** TEL. **465 109 27 95**
 COLONIA **SAN JOSE DE BUEANVISTA** LOCALIDAD **SAN FRANCISCO DE LOS ROMO**

UBICACIÓN Y DATOS DEL PREDIO


CALLE **FRANCISCO JAVIER MTZ. HDEZ.** NÚMERO **314** MANZANA **15** URBANIZACIÓN
 COLONIA **SAN JOSE DE BUEANVISTA** LOTE **30** AGUA
 LOCALIDAD **SAN FRANCISCO DE LOS ROMO** CUENTA CATASTRAL **11-001-02-0148-030-000** ELECTRIFICACIÓN
 USO O DESTINO DEL SUELO ACTUAL **HABITACIONAL** GUARNICIÓN
 USO O DESTINO DEL SUELO SOLICITADO **HABITACIONAL** BANQUETA
 PAVIMENTO

USO O DESTINO DEL SUELO AUTORIZADO **HABITACIONAL**
 PROGRAMA DE DESARROLLO URBANO DEL CUAL SE OBTIENE **PDU Ciudad de San Francisco de los Romo 2022-2045**
 (EN CASO DE CAMBIO DE USO O DESTINO DEL SUELO, AGREGAR LA FECHA DE AUTORIZACIÓN)


FIRMA DEL PROPIETARIO O POSEEDOR LEGAL

Domingo Alonso

LUGAR PARA CROQUIS



NORTE



NOTA: DE REQUERIR, UTILICE EL CROQUIS EN ANEXO, SE DEBERÁ PRESENTAR A ESCALA CON ACOTACIONES EN CENTÍMETROS DIBUJO A TINTA, IDENTIFICANDO LAS CALLES QUE LIMITAN LA MANZANA DONDE SE ÚBICA EL PREDIO

MEDIDA DEL PREDIO

FRENTE **6.00 m. calle Profr. Fco. Javier Mtz. Hdez.** COSTADO DERECHO **18.00 m. Prop. privada**
 FONDO **6.00 m. límite** COSTADO IZQUIERDO **18.00 m. Prop. privada**
 DISTANCIA A UNA ESQUINA _____ SUPERFICIE TOTAL **108.00 m2**

OBSERVACIONES DE COMPATIBILIDAD URBANÍSTICA

CONTINÚAN OBSERVACIONES AL REVERSO

AUTORIZADO

Con la Condición de cumplir con todas las observaciones que se le señalan.

Uso de suelo permitido:


HABITACIONAL

(Únicamente en la zona de ubicación del predio conforme al croquis)

SELLO



DIRECCIÓN DE DESARROLLO URBANO
MUNICIPIO DE SAN FRANCISCO DE LOS ROMO, AGS.



ELABORA

M.D.U. MARIA ELENA MARTINEZ CARRA

REVISÓ

FECHA DE AUTORIZACIÓN

27 NOV. 2024

DÍA MES AÑO

ESTE DOCUMENTO TENDRÁ UNA VIGENCIA DE TRES AÑOS A PARTIR DE SU FECHA DE AUTORIZACIÓN. LA CONSTANCIA MUNICIPAL DE COMPATIBILIDAD NO CONSTITUYE APEO Y DESLINDE RESPECTO DEL INMUEBLE NI ACREDITA LA PROPIEDAD O POSESIÓN DEL MISMO. ESTE DOCUMENTO NO SERÁ VÁLIDO DE PRESENTAR TACHADURAS O ENMIENDAS. LOS RECUADROS SOMBRADOS DE USO EXCLUSIVO DE LA DIRECCIÓN. EL PRESENTE DICTAMEN MUNICIPAL DE COMPATIBILIDAD URBANÍSTICA OBEDECE A LAS DISPOSICIONES SEÑALADAS EN EL CÓDIGO URBANO PARA EL ESTADO DE AGUASCALIENTES EN SU TÍTULO V, CAPÍTULO I, DEMÁS ARTÍCULOS APLICABLES SJJT



2024CO- 0043

CONSTANCIA.

FECHA DE INGRESO
27 NOV. 2024

OBSERVACIONES Y/O CONDICIONANTES DE COMPATIBILIDAD URBANÍSTICA

ALTURA _____ NIVELES _____ COEFICIENTE DE OCUPACIÓN DEL SUELO (COS) _____
DENSIDAD DE POBLACIÓN _____ COEFICIENTE DE UTILIZACIÓN DEL SUELO (CUS) _____

DEBERÁ RESPETAR
SECCIÓN DE CALLES
EXISTENTES.

DEBERÁ INCLUIR **1**
CAJON DE
ESTACIONAMIENTO
POR CADA
CASA-HABITACIÓN.

DEBERÁ RESPETAR:
6.00 MTS.
DE ALTURA MÁXIMA

ESTE DOCUMENTO TENDRÁ
UNA VIGENCIA DE **TRES AÑOS**
A PARTIR DE SU FECHA DE
EXPEDICIÓN.

Para construir deberá presentar:
PROYECTO

NO PODRÁ DEDICARSE A
USOS DIFERENTES A LOS
AUTORIZADOS.

EL SERVICIO DE ENERGÍA
ELÉCTRICA ESTA
CONDICIONADO A LA
FACTIBILIDAD Y VISTO BUENO
DE LA COMISIÓN FEDERAL DE
ELECTRICIDAD.

SI LA CONSTRUCCIÓN ES
MAYOR A 60.00 M2 O MAS DE
18.00 M2 EN PLANTA ALTA
REQUIERE DE LA
RESPONSIVA DE UN PERITO
RESPONSABLE DE OBRA.


**LA VÍA PÚBLICA DEBERÁ
PERMANECER LIBRE DE CUALQUIER
OBJETO QUE IMPIDA EL LIBRE
TRÁNSITO DE PERSONAS O
VEHÍCULOS.**

Compatible con uso:
HABITACIONAL
(Únicamente en la zona de
ubicación del predio
conforme al croquis)

EL SERVICIO DE AGUA POTABLE Y
ALCANTARILLADO, ESTA
CONDICIONADO A LA FACTIBILIDAD
Y VISTO BUENO DE ORGOA,
ORGANISMO OPERADOR DEL
AGUA.

Deberá presentar:
PROYECTO
DE LA CONSTRUCCIÓN
EXISTENTE Y/O
REGULARIZAR LA OBRA.

QUEDA PROHIBIDO
ESTRICTAMENTE ARROJAR
BASURA, DESPERDICIOS, ACEITES,
LÍQUIDOS, ACIDOS O CUALQUIER
OTRO DESECHO A LAS
ALCANTARILLAS.
(Art. 624 Código Municipal.)



EN CASO DE TRATARSE DE UN ARRENDAMIENTO SE DEBERA DE PRESENTAR COPIA DEL CONTRATO DE ARRENDAMIENTO DEBIDAMENTE FIRMADO Y COPIA DE LA IDENTIFICACIÓN OFICIAL DEL PROPIETARIO. EL PROPIETARIO DEBERA FIRMAR ESTE DOCUMENTO EXPRESANDO CONFORMIDAD DE EXISTIR UNA SOLICITUD DE CAMBIO DE USO DE SUELO POR PARTE DEL ARRENDATARIO.

FIRMA DEL PROPIETARIO

Domingo Alonso

FIRMA DEL ARRENDATARIO

27 NOV. 2024

ELABORA

M.D.U. MARA ELENA

REVISÓ

ARQ. ROSARIO TAPIA MACIAS
AUTORIZA
DIRECTORA DE
DESARROLLO URBANO

FECHA DE AUTORIZACIÓN

DIA MES AÑO