



DATOS DEL PROPIETARIO O POSEEDOR LEGAL

NOMBRE Fraccionadora Independiente S.A. de C.V.
CALLE Av. Paseos de San Mateo NÚMERO 102 TEL. _____
COLONIA Paseos de la Providencia LOCALIDAD La Escondida

UBICACIÓN Y DATOS DEL PREDIO

CALLE Paseos de San Oscar NÚMERO 345 MANZANA 17
COLONIA La Providencia LOTE 1
LOCALIDAD La Escondida CUENTA CATASTRAL 11-021-01-0027-001-000
USO O DESTINO DEL SUELO ACTUAL Habitacional
USO O DESTINO DEL SUELO SOLICITADO Habitacional

URBANIZACIÓN


- AGUA
- DRENAJE
- ELECTRIFICACIÓN
- GUARNICIÓN
- BANQUETA
- PAVIMENTO

USO O DESTINO DEL SUELO AUTORIZADO HABITACIONAL
PROGRAMA DE DESARROLLO URBANO DEL CUAL SE OBTIENE _____
PDU La Concepción 2022-2045
(EN CASO DE CAMBIO DE USO O DESTINO DEL SUELO, AGREGAR LA FECHA DE AUTORIZACIÓN)

FIRMA DEL PROPIETARIO O POSEEDOR LEGAL

[Firma manuscrita]

LUGAR PARA CROQUIS



NORTE

NOTA: DE REQUERIR, UTILICE EL CROQUIS EN ANEXO, SE DEBERÁ PRESENTAR A ESCALA CON ACOTACIONES EN CENTÍMETROS DIBUJO A TINTA, IDENTIFICANDO LAS CALLES QUE LIMITAN LA MANZANA DONDE SE ÚBICA EL PREDIO

MEDIDA DEL PREDIO

FRENTE 7.567+3.237 m. calle Paseos de San Oscar COSTADO DERECHO 12.919 m. calle Paseos de San José
FONDO 8.950 m. L-46 COSTADO IZQUIERDO 15.00 m. L-02
DISTANCIA A UNA ESQUINA _____ SUPERFICIE TOTAL 138.65 m2

OBSERVACIONES DE COMPATIBILIDAD URBANÍSTICA


CONTINUAN OBSERVACIONES AL REVERSO

AUTORIZADO

Con la Condición de cumplir con todas las observaciones que se le señalan.

Uso de suelo permitido:
HABITACIONAL

(Únicamente en la zona de ubicación del predio conforme al croquis)



ELABORA
M.D.U. MARIA ELENA MARTINEZ CABRAL

REVISÓ

AUTORIZA
ARQ. ROSARIO TAPIA MACÍAS

FECHA DE AUTORIZACIÓN
28 NOV. 2024
DÍA _____ MES _____ AÑO _____

ESTE DOCUMENTO TENDRÁ UNA VIGENCIA DE TRES AÑOS APARTIR DE SU FECHA DE AUTORIZACIÓN. LA CONSTANCIA MUNICIPAL DE COMPATIBILIDAD NO CONSTITUYE APEO Y DESLINDE RESPECTO DEL INMUEBLE NI ACREDITA LA PROPIEDAD O POSESIÓN DEL MISMO. ESTE DOCUMENTO NO SERÁ VÁLIDO DE PRESENTAR TACHADURAS O ENMENDADURAS EN LOS RECUADROS SOMBRADOS DE USO EXCLUSIVO DE LA DIRECCIÓN. EL PRESENTE DICTAMEN MUNICIPAL DE COMPATIBILIDAD URBANÍSTICA SE DEBE A LAS DISPOSICIONES SEÑALADAS EN EL CÓDIGO URBANO PARA EL ESTADO DE AGUASCALIENTES EN SU TÍTULO V CAPITULO I, DEMÁS ARTICULOS APLICABLES. SITT



2024CO-...

CONSTANCIA.

FECHA DE EMISIÓN: 28 NOV. 2024

OBSERVACIONES Y/O CONDICIONANTES DE COMPATIBILIDAD URBANÍSTICA

ALTURA _____ NIVELES _____ COEFICIENTE DE OCUPACIÓN DEL SUELO (COS) _____
DENSIDAD DE POBLACIÓN _____ COEFICIENTE DE UTILIZACIÓN DEL SUELO (CUS) _____

DEBERÁ RESPETAR SECCIÓN DE CALLES EXISTENTES.

DEBERÁ INCLUIR 1 CAJON DE ESTACIONAMIENTO POR CADA **CASA-HABITACIÓN.**

DEBERÁ RESPETAR: 6.00 MTS. DE ALTURA MÁXIMA

ESTE DOCUMENTO TENDRÁ UNA VIGENCIA DE **TRES AÑOS** A PARTIR DE SU FECHA DE EXPEDICIÓN.

Para construir deberá presentar: **PROYECTO**

NO PODRÁ DEDICARSE A USOS DIFERENTES A LOS AUTORIZADOS.

EL SERVICIO DE ENERGÍA ELÉCTRICA ESTA CONDICIONADO A LA FACTIBILIDAD Y VISTO BUENO DE LA COMISIÓN FEDERAL DE ELECTRICIDAD.

SI LA CONSTRUCCIÓN ES MAYOR A 60.00 M2 O MAS DE 18.00 M2 EN PLANTA ALTA REQUIERE DE LA RESPONSABILIDAD DE UN PERITO RESPONSABLE DE OBRA.


LA VÍA PÚBLICA DEBERÁ PERMANECER LIBRE DE CUALQUIER OBJETO QUE IMPIDA EL LIBRE TRÁNSITO DE PERSONAS O VEHÍCULOS.

Compatible con uso: **HABITACIONAL**
(Únicamente en la zona de ubicación del predio conforme al croquis)

EL SERVICIO DE AGUA POTABLE Y ALCANTARILLADO, ESTA CONDICIONADO A LA FACTIBILIDAD Y VISTO BUENO DE ORGOA, ORGANISMO OPERADOR DEL AGUA.

Deberá presentar: **PROYECTO**
DE LA CONSTRUCCIÓN EXISTENTE Y/O REGULARIZAR LA OBRA.

QUEDA PROHIBIDO ESTRICTAMENTE ARROJAR BASURA, DESPERDICIOS, ACEITES, LÍQUIDOS, ACIDOS O CUALQUIER OTRO DESECHO A LAS ALCANTARILLAS.
(Art. 624 Código Municipal.)



EN CASO DE TRATARSE DE UN ARRENDAMIENTO SE DEBERÁ DE PRESENTAR COPIA DEL CONTRATO DE ARRENDAMIENTO DEBIDAMENTE FIRMADO Y COPIA DE LA IDENTIFICACIÓN OFICIAL DEL PROPIETARIO. EL PROPIETARIO DEBERÁ FIRMAR ESTE DOCUMENTO EXPRESANDO CONFORMIDAD DE EXISTIR UNA SOLICITUD DE CAMBIO DE USO DE SUELO POR PARTE DEL ARRENDATARIO.

FIRMA DEL PROPIETARIO

FIRMA DEL ARRENDATARIO

ELABORA

M.D.U. MARÍA ELENA MARTÍNEZ CABRERA

REVISÓ

AUTORIZA
ARQ. ROSARIO TAPIA MACÍAS

FECHA DE AUTORIZACIÓN

DIA 28 NOV 2024 AÑO