



2025CO- 0123

CONSTANCIA.

07 01 2025

FECHA DE INGRESO

SOLICITANTE

DATOS DEL PROPIETARIO O POSEEDOR LEGAL

NOMBRE TENORIO IBARRA JOSE RICARDO
CALLE SAN DANIEL PTE NÚMERO 203 TEL. 449-124-43-21
COLONIA RANCHO SANTA FE LOCALIDAD SAN FRANCISCO DE LOS ROMO

UBICACIÓN Y DATOS DEL PREDIO


CALLE SAN DANIEL PTE NÚMERO 203 MANZANA 10
COLONIA RANCHO SANTA FE LOTE 2
LOCALIDAD SAN FRANCISCO DE LOS ROMO CUENTA CATASTRAL 11-021-01-0136-002-000
USO O DESTINO DEL SUELO ACTUAL HABITACIONAL
USO O DESTINO DEL SUELO SOLICITADO HABITACIONAL

- URBANIZACIÓN
- AGUA
 - DRENAJE
 - ELECTRIFICACIÓN
 - GUARNICIÓN
 - BANQUETA
 - PAVIMENTO


USO O DESTINO DEL SUELO AUTORIZADO HABITACIONAL
PROGRAMA DE DESARROLLO URBANO DEL CUAL SE OBTIENE PDU La Concepción 2022-2045
(EN CASO DE CAMBIO DE USO O DESTINO DEL SUELO, AGREGAR LA FECHA DE AUTORIZACIÓN)

FIRMA DEL PROPIETARIO O POSEEDOR LEGAL
Nancy Leonor Hdez

LUGAR PARA CROQUIS



NORTE



NOTA: DE REQUERIR, UTILICE EL CROQUIS EN ANEXO, SE DEBERÁ PRESENTAR A ESCALA CON ACOTACIONES EN CENTÍMETROS DIBUJO A TINTA, IDENTIFICANDO LAS CALLES QUE LIMITAN LA MANZANA DONDE SE ÚBICA EL PREDIO

MEDIDA DEL PREDIO

FRENTE 6.00 m. calle San Daniel Pte. COSTADO DERECHO 15.00 m. L-3
FONDO 6.00 m. L-43 COSTADO IZQUIERDO 15.00 m. L-1
DISTANCIA A UNA ESQUINA _____ SUPERFICIE TOTAL 90.00 m2

OBSERVACIONES DE COMPATIBILIDAD URBANISTICA

CONTINÚAN OBSERVACIONES AL REVERSO


AUTORIZADO

Con la Condición de cumplir con todas las observaciones que se le señalan.

Uso de suelo permitido:

HABITACIONAL

(Únicamente en la zona de ubicación del predio conforme al croquis)



ELABORA
M.D.U. MARIA ELENA MARTINEZ CABRAL

REvisa

AUTORIZA
ARO ROSA TAPIA
DIRECTORA DE DESARROLLO URBANO

FECHA DE AUTORIZACIÓN
DÍA _____ MES _____ AÑO _____

ESTE DOCUMENTO TIENE UNA VIGENCIA DE TRES AÑOS A PARTIR DE SU FECHA DE AUTORIZACIÓN. LA CONSTANCIA MUNICIPAL DE COMPATIBILIDAD NO CONSTITUYE APEO Y DESLINDE RESPECTO DEL INMUEBLE NI ACREDITA LA PROPIEDAD O POSESIÓN DEL MISMO. ESTE DOCUMENTO NO SERÁ VÁLIDO DE PRESENTAR TACHADURAS O ENMENDADURAS. LOS RECUADROS SOMBRADOS DE USO EXCLUSIVO DE LA DIRECCIÓN. EL PRESENTE DICTAMEN MUNICIPAL DE COMPATIBILIDAD URBANÍSTICA OBEDECE A LAS DISPOSICIONES SEÑALADAS EN EL CÓDIGO URBANO PARA EL ESTADO DE AGUASCALIENTES EN SU TÍTULO V, CAPÍTULO I, DEMÁS ARTÍCULOS APLICABLES. SITT



2025020123

CONSTANCIA.

23 ENE. 2025

FECHA DE INGRESO

OBSERVACIONES Y/O CONDICIONANTES DE COMPATIBILIDAD URBANÍSTICA

ALTURA _____	NIVELES _____	COEFICIENTE DE OCUPACIÓN DEL SUELO (COS) _____
DENSIDAD DE POBLACIÓN _____		COEFICIENTE DE UTILIZACIÓN DEL SUELO (CUS) _____

DEBERÁ RESPETAR SECCIÓN DE CALLES EXISTENTES.

DEBERÁ INCLUIR 1 CAJON DE ESTACIONAMIENTO POR CADA CASA COMO PARTE DEL PROYECTO DE EDIFICACIÓN

DEBERÁ RESPETAR: 6.00 MTS. DE ALTURA MÁXIMA

ESTE DOCUMENTO TENDRÁ UNA VIGENCIA DE TRES AÑOS A PARTIR DE SU FECHA DE EXPEDICIÓN.

Para construir deberá presentar: **PROYECTO**
SI LA CONSTRUCCIÓN ES MAYOR A 60.00 M2 O MAS DE 18.00 M2 EN PLANTA ALTA REQUIERE DE LA RESPONSABILIDAD DE UN PERITO RESPONSABLE DE OBRA.

NO PODRÁ DEDICARSE A USOS DIFERENTES A LOS AUTORIZADOS.

EL SERVICIO DE ENERGIA ELÉCTRICA ESTA CONDICIONADO A LA FACTIBILIDAD Y VISTO BUENO DE LA COMISIÓN FEDERAL DE ELECTRICIDAD.

LA VÍA PÚBLICA DEBERÁ PERMANECER LIBRE DE CUALQUIER OBJETO QUE IMPIDA EL LIBRE TRÁNSITO DE PERSONAS O VEHÍCULOS.

Compatible con uso: **HABITACIONAL**
(Únicamente en la zona de ubicación del predio conforme al croquis)

EL SERVICIO DE AGUA POTABLE Y ALCANTARILLADO, ESTA CONDICIONADO A LA FACTIBILIDAD Y VISTO BUENO DE ORGOA, ORGANISMO OPERADOR DEL AGUA.

QUEDA PROHIBIDO ESTRICTAMENTE ARROJAR BASURA, DESPERDICIOS, ACEITES, LÍQUIDOS, ACIDOS O CUALQUIER OTRO DESECHO A LAS ALCANTARILLAS.
(Art. 624 Código Municipal.)



DIRECCIÓN DE
DESARROLLO URBANO
MUNICIPIO DE
SAN FRANCISCO
DE LOS ROMO, AGS.

EN CASO DE TRATARSE DE UN ARRENDAMIENTO SE DEBERA DE PRESENTAR COPIA DEL CONTRATO DE ARRENDAMIENTO DEBIDAMENTE FIRMADO Y COPIA DE LA IDENTIFICACIÓN OFICIAL DEL PROPIETARIO. EL PROPIETARIO DEBERA FIRMAR ESTE DOCUMENTO EXPRESANDO CONFORMIDAD DE EXISTIR UNA SOLICITUD DE CAMBIO DE USO DE SUELO POR PARTE DEL ARRENDATARIO.

FIRMA DEL PROPIETARIO <i>Nancy Leonor Hdy</i>	FIRMA DEL ARRENDATARIO ARQ. ROSARIO TABIA MACÍAS	23 ENE. 2025
--	--	--------------

ELABORA M.D.U. MARÍA ELENA MARTÍNEZ CABRAL	REVISAR	AUTORIZA DIRECTORA DE DESARROLLO URBANO	FECHA DE AUTORIZACIÓN DÍA _____ MES _____ AÑO _____
--	---------	---	--