



2025CO-222

2025LC-141

DATOS DEL PROPIETARIO O POSEEDOR LEGAL

LICENCIA No.

COMPATIBILIDAD

NOMBRE **MARTINEZ SIFUENTES ARTURO Y COND.**
 CALLE **LIBERTAD** NÚMERO **246** TEL. **449-476-45-82**
 COLONIA **SAN JOSE DEL BARRANCO** LOCALIDAD **SAN FCO. DE LOS ROMO**

*Clara Amparo
Gutiérrez Amador
Arturo Martínez*

DATOS DEL PERITO RESPONSABLE DE LA OBRA

FIRMA

NOMBRE _____
 No. DE REGISTRO DE PADRÓN _____ TEL. _____

DATOS DEL PERITO ESPECIALIZADO

FIRMA

NOMBRE _____
 No. DE REGISTRO DE PADRÓN _____ TEL. _____

UBICACIÓN Y DATOS DEL PREDIO

CALLE **LIBERTAD** NÚMERO **246** MANZANA **27**
 COLONIA **SAN JOSE DEL BARRANCO** LOTE **1**
 LOCALIDAD **SAN FRANCISCO DE LOS ROMO** CUENTA CATRASTAL **11-001-02-0106-001-000**

FECHA

DESCRIPCIÓN DE LA CONSTRUCCIÓN

BARDEO PERIMETRAL A 2.50 DE ALTO

AUTORIZA ESTA
 LICENCIA VIGENTE
 DEL
10 1 25
 DÍA MES AÑO
 AL
10 9 25
 DÍA MES AÑO

TIPO DE OBRA: BARDEO () OBRA NUEVA () REPARACIÓN () DEMOLICIÓN () AMPLIACIÓN ()

No. DE CAJONES DE ESTACIONAMIENTO _____ OTROS () _____

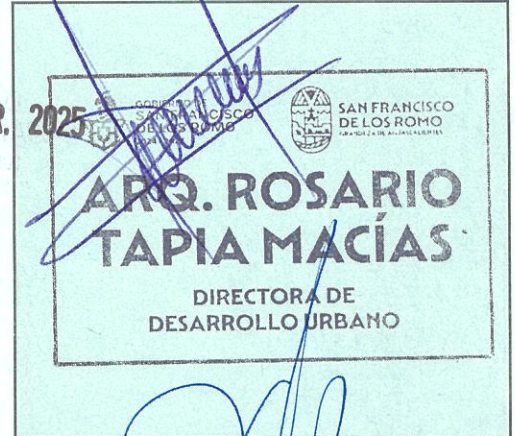


SUPERFICIE A CONSTRUIR EN

	MTS (ML)	m ²		MTS (ML)	m ²
SÓTANO	_____	_____	3 NIVELES	_____	_____
PLANTA BAJA	36.44 ML	_____	4 NIVELES	_____	_____
1 NIVEL	_____	_____	OTROS	_____	_____
2 NIVEL	_____	_____	OTROS	_____	_____
			TOTAL	36.44 ML	_____

RECIBO OFICIAL No.
19754B1

PAGO DE DERECHOS
 \$ **546.60**

FIRMA AUTORIZACIÓN



Deberá tramitar permiso para ocupar la vía pública con escombros o materiales de construcción en horarios y condiciones que establezca la Dirección de Desarrollo Urbano Art. 1022 Código Municipal de San Francisco de los Romo.

LA FALTA DE ESTA LICENCIA EN LA OBRA SERÁ MOTIVO DE INFRACCIÓN

NOTA:

- 1.- DEBERÁ REGISTRARSE LA OBRA EN EL IMSS INCLUYENDO AUTOCONSTRUCCIONES ANTES DE INICIAR LA OBRA.
- 2.- SE DERÁ AVISO DE DETERMINACIÓN DE OBRA EN LA DIRECCIÓN DE DESARROLLO URBANO MUNICIPAL PARA LA AUTORIZACIÓN DE OCUPACIÓN DE LA FINCA.
- 3.- AL TERMINAR LA OBRA SE PRESENTARÁ MANIFESTACIONES DE PREDIO URBANO EN LA DIRECCIÓN DE FINANZAS Y ADMINISTRACIÓN MUNICIPAL.
- 4.- EN CASO DE QUE LA CONSTRUCCIÓN NO QUEDA TERMINADA EN EL PLAZO AUTORIZADO DEBERÁ SOLICITAR LA RENOVACIÓN DE LA LICENCIA DE CONSTRUCCIÓN.
- 5.- ESTE DOCUMENTO NO CONSTITUYE CONSTANCIA DE PROPIEDAD, NI APEGO Y DESLINDE RESPECTO DEL INMUEBLE.

EN BASE AL CAPÍTULO IV, DEL CÓDIGO DE ORDENAMIENTO TERRITORIAL, DESARROLLO URBANO Y VIVIENDA PARA EL ESTADO DE AGUASCALIENTES Y AL LIBRO OCTAVO DEL DESARROLLO URBANO, DEL CÓDIGO MUNICIPAL DE SAN FRANCISCO DE LOS ROMO.

ORIGINAL BLANCO: SOLICITANTE

COPIA AMARILLA: CATASTRO MUNICIPAL

COPIA VERDE: DESARROLLO URBANO

REVISÓ
 M.D.U. MARÍA ELENA MARTÍNEZ CABRAL



2025CO-222

2025LC-141

LICENCIA No.

COMPATIBILIDAD

OBSERVACIONES Y/O CONDICIONANTES DE LICENCIA DE CONSTRUCCIÓN

CON FUNDAMENTO EN EL ARTÍCULO 165 DEL CÓDIGO DE URBANO PARA EL ESTADO DE AGUASCALIENTES: LAS AUTORIDADES MUNICIPALES NO SERÁN RESPONSABLES DEL DISEÑO, CÁLCULO Y PROYECTO DE CONSTRUCCIÓN DE LAS OBRAS Y DE LOS MATERIALES A UTILIZARSE, LO CUAL ES RESPONSABILIDAD DEL PROPIETARIO O POSEEDOR DE LAS MISMAS, DEL CONSTRUCTOR Y/O DE LOS PERITOS RESPONSABLES DE LAS OBRAS Y ESPECIALIZADOS QUE INTERVENGAN EN ELLAS.

CON FUNDAMENTO EN EL ARTÍCULO 1023 FRACCIÓN I DEL CÓDIGO MUNICIPAL DE SAN FRANCISCO DE LOS ROMO, PROHIBIDO EL USO DE LA VÍA PÚBLICA, PARA AUMENTAR EL ÁREA O SUPERFICIE DE UN PREDIO O UNA CONSTRUCCIÓN YA SEA EN SUBSUELO O EN VOLADIZOS A CUALQUIER NIVEL; ARTICULO 1060 DEL MISMO CÓDIGO, LAS MARQUESINAS PODRÁN SOBRESALIR DEL ALINEAMIENTO, EL ANCHO DE LA ACERA DISMINUTENDO EN SESENTA CENTÍMETROS, PERO SIN EXCEDER DE UN METRO.

SOLO SE AUTORIZA BARDEO PERIMETRAL, EN CASO DE TECHAR REQUIERE TRAMITAR LICENCIA, CON AVAL DE PERITO RESPONSABLE DE OBRA.

CUALQUIER DAÑO OCASIONADO A LAS CONSTRUCCIONES COLINDANTES O A LA INFRAESTRUCTURA MUNICIPAL SON RESPONSABILIDAD DEL PROPIETARIO DEL PREDIO, QUIEN DEBERA CUBRIR EN SU TOTALIDAD LOS GASTOS.

LA PRESENTE LICENCIA ESTA CONDICIONADA A RESPETAR LAS OBSERVACIONES SEÑALADAS EN LA CONSTANCIA MUNICIPAL DE COMPATIBILIDAD URBANÍSTICA.

Compatible con uso:
HABITACIONAL

(Únicamente en la zona de ubicación del predio conforme al croquis)

CONSTRUCCIÓN DE BARDEO PERIMETRAL EN LOTE A UNA ALTURA DE 2.50 MTS.

NO SE PERMITE CONSTRUIR SOBRE MARQUESINA

10 MAR. 2025

AUTORIZA

DIRECCIÓN DE DESARROLLO URBANO MUNICIPIO DE SAN FRANCISCO DE LOS ROMO, AGS.



PROPIETARIO

PERITO DE OBRA

PERITO ESPECIALIZADO

Cláudia Amparo
Gutiérrez Navarro
Arturo Martínez Sifuentes