



2025CO-258	2025LC-157
------------	------------

DATOS DEL PROPIETARIO O POSEEDOR LEGAL

LICENCIA No.

COMPATIBILIDAD

NOMBRE <b>MARTHA ALEJANDRA MUNOZ HENANDEZ</b>			<i>Martha Alejandra Munoz Henandez</i>
CALLE <b>PASEOS DE SANTA LUCIA</b>	NÚMERO <b>524</b>	TEL. <b>449-102-34-54</b>	
COLONIA <b>PASEOS DE LA PROVIDENCIA</b>	LOCALIDAD <b>SAN FRANCISCO DE LOS ROMO</b>		

DATOS DEL PERITO RESPONSABLE DE LA OBRA

FIRMA

NOMBRE _____	
No. DE REGISTRO DE PADRÓN _____	TEL. _____

DATOS DEL PERITO ESPECIALIZADO

FIRMA

NOMBRE _____	
No. DE REGISTRO DE PADRÓN _____	TEL. _____

UBICACIÓN Y DATOS DEL PREDIO

CALLE <b>PASEOS DE SANTA LUCIA</b>	NÚMERO <b>524</b>	MANZANA <b>5</b>	FECHA
COLONIA <b>PASEOS DE LA PROVIDENCIA</b>	LOTE _____	<b>36</b>	
LOCALIDAD <b>SAN FRANCISCO DE LOS ROMO</b>	CUENTA CATRASTAL <b>11-021-01-0015-036-000</b>		

DESCRIPCIÓN DE LA CONSTRUCCIÓN

**BARDEO PERIMETRAL A 2.50 ALTO**

AUTORIZA ESTA  
LICENCIA VIGENTE  
DEL  
**19 3 25**  
DÍA MES AÑO  
  
**19 9 25**  
DÍA MES AÑO

TIPO DE OBRA: BARDEO ( ) OBRA NUEVA ( ) REPARACIÓN ( ) DEMOLICIÓN ( ) AMPLIACIÓN ( )

No. DE CAJONES DE ESTACIONAMIENTO \_\_\_\_\_ OTROS ( ) \_\_\_\_\_


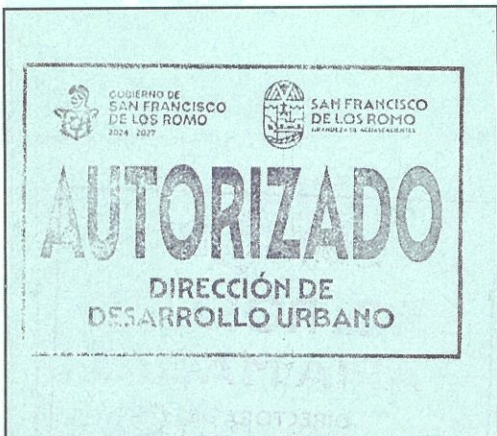
SUPERFICIE A CONSTRUIR EN

	MTS (ML)	m <sup>2</sup>		MTS (ML)	m <sup>2</sup>
SÓTANO	_____	_____	3 NIVELES	_____	_____
ANTA BAJA	<b>16.50 ML</b>	_____	4 NIVELES	_____	_____
1 NIVEL	_____	_____	OTROS	_____	_____
2 NIVEL	_____	_____	OTROS	_____	_____
			TOTAL	<b>16.50 ML</b>	_____

RECIBO OFICIAL No.  
**19972B1**

PAGO DE DERECHOS  
\$ **247.50**

FIRMA AUTORIZACIÓN



Deberá tramitar permiso para ocupar la vía pública con escombros o materiales de construcción, horarios y condiciones que establezca la Dirección de Desarrollo Urbano Art. 1022 Código Municipal de San Francisco de los Romo.

LA FALTA DE ESTA LICENCIA EN LA OBRA SERÁ MOTIVO DE INFRACCIÓN  
NOTA:

- 1.- DEBERÁ REGISTRARSE LA OBRA EN EL IMSS INCLUYENDO AUTOCONSTRUCCIONES ANTES DE INICIAR LA OBRA.
- 2.- SE DERÁ AVISO DE DETERMINACIÓN DE OBRA EN LA DIRECCIÓN DE DESARROLLO URBANO MUNICIPAL PARA LA UTOIZACIÓN DE OCUPACIÓN DE LA FINCA.
- 3.- AL TERMINAR LA OBRA SE PRESENTARÁ MANIFESTACIONES DE PREDIO URBANO EN LA DIRECCIÓN DE FINANZAS Y ADMINSTRACIÓN MUNICIPAL.
- 4.- EN CASO DE QUE LA CONSTRUCCIÓN NO QUEDA TERMINADA EN EL PLAZO AUTORIZADO DEBERÁ SOLICITAR LA RENOVACIÓN DE LA LICENCIA DE CONSTRUCCIÓN.
- 5.- ESTE DOCUMENTO NO CONSTITUYE CONSTANCIA DE PROPIEDAD, NI APEGO Y DESLINDE RESPECTO DEL INMUEBLE.

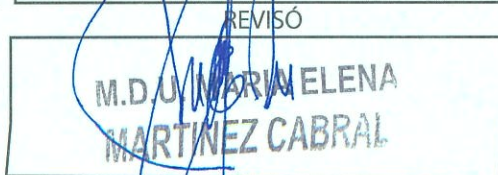
EN BASE AL CAPÍTULO IV, DEL CÓDIGO DE ORDENAMIENTO TERRITOTIAL, DESARROLLO URBANO Y VIVIENDA PARA EL ESTADO DE AGUASCALIENTES Y AL LIBRO OCTAVO DEL DESARROLLO URBANO, DEL CÓDIGO MUNICIPAL DE SAN FRANCISCO DE LOS ROMO.

ORIGINAL BLANCO: SOLICITANTE

COPIA AMARILLA: CATASTRO MUNICIPAL

COPIA VERDE: DESARROLLO URBANO

19 MAR 2025





LONA 2025-182

2025CO-258

2025LC-157

LICENCIA No.

COMPATIBILIDAD

**OBSERVACIONES Y/O CONDICIONANTES DE LICENCIA DE CONSTRUCCIÓN**

CON FUNDAMENTO EN EL ARTÍCULO 165 DEL CÓDIGO DE URBANO PARA EL ESTADO DE AGUASCALIENTES: LAS AUTORIDADES MUNICIPALES NO SERÁN RESPONSABLES DEL DISEÑO, CÁLCULO Y PROYECTO DE CONSTRUCCIÓN DE LAS OBRAS Y DE LOS MATERIALES A UTILIZARSE, LO CUAL ES RESPONSABILIDAD DEL PROPIETARIO O POSEEDOR DE LAS MISMAS, DEL CONSTRUCTOR Y/O DE LOS PERITOS RESPONSABLES DE LAS OBRAS Y ESPECIALIZADOS QUE INTERVENGAN EN ELLAS.

CON FUNDAMENTO EN EL ARTÍCULO 1023 FRACCIÓN I DEL CÓDIGO MUNICIPAL DE SAN FRANCISCO DE LOS ROMO, PROHIBIDO EL USO DE LA VÍA PÚBLICA, PARA AUMENTAR EL ÁREA O SUPERFICIE DE UN PREDIO O UNA CONSTRUCCIÓN YA SEA EN SUBSUELO O EN VOLADIZOS A CUALQUIER NIVEL; ARTICULO 1060 DEL MISMO CÓDIGO, LAS MARQUESINAS PODRÁN SOBRESALIR DEL ALINEAMIENTO, EL ANCHO DE LA ACERA DISMINUTENDO EN SESENTA CENTÍMETROS, PERO SIN EXCEDER DE UN METRO.

SOLO SE AUTORIZA BARDEO PERIMETRAL, EN CASO DE TECHAR REQUIERE TRAMITAR LICENCIA, CON AVAL DE PERITO RESPONSABLE DE OBRA.

CUALQUIER DAÑO OCASIONADO A LAS CONSTRUCCIONES COLINDANTES O A LA INFRAESTRUCTURA MUNICIPAL SON RESPONSABILIDAD DEL PROPIETARIO DEL PREDIO, QUIEN DEBERA CUBRIR EN SU TOTALIDAD LOS GASTOS.

LA PRESENTE LICENCIA ESTA CONDICIONADA A RESPETAR LAS OBSERVACIONES SEÑALADAS EN LA CONSTANCIA MUNICIPAL DE COMPATIBILIDAD URBANÍSTICA.

Compatible con uso:

**HABITACIONAL**

(Únicamente en la zona de  
ubicación del predio  
conforme al croquis)

CONSTRUCCIÓN DE BARDEO  
PERIMETRAL EN LOTE A UNA ALTURA  
DE 2.50 MTS.

**NO SE PERMITE  
CONSTRUIR SOBRE  
MARQUESINA**



DIRECCIÓN DE  
DESARROLLO URBANO  
MUNICIPIO DE  
SAN FRANCISCO  
DE LOS ROMO, AGS.

AUTORIZA



GOBIERNO DE  
SAN FRANCISCO  
DE LOS ROMO  
2024-2027

**ARQ. ROSARIO  
TAPIA MACÍAS**  
DIRECTORA DE  
DESARROLLO URBANO

PROPIETARIO

PERITO DE OBRA

PERITO ESPECIALIZADO

Martha Alejandra Muñoz Hdez