

SOLICITANTE

CONSTANCIA.

29 1 25

FECHA DE INGRESO

DATOS DEL PROPIETARIO O POSEEDOR LEGAL

NOMBRE ACL BEARINGS DE MEXICO, S.A. DE .CV.  
 CALLE AVENIDA ESTADOS UNIDOS NÚMERO 104 TEL. 55-63-53-80-43  
 COLONIA PARQUE INDUSTRIAL SAN FRANCISCO LOCALIDAD SAN FRANCISCO DE LOS ROMO

UBICACIÓN Y DATOS DEL PREDIO


CALLE AVENIDA ESTADOS UNIDOS NÚMERO 104 MANZANA 4 URBANIZACIÓN   
 COLONIA PARQUE INDUSTRIAL SAN FRANCISCO LOTE 3 AGUA   
 LOCALIDAD SAN FRANCISCO DE LOS ROMO CUENTA CATASTRAL 11-021-01-0004-003-000 DRENAJE   
 USO O DESTINO DEL SUELO ACTUAL INDUSTRIAL GUARNICIÓN   
 USO O DESTINO DEL SUELO SOLICITADO INDUSTRIAL BANQUETA   
 PAVIMENTO

USO O DESTINO DEL SUELO AUTORIZADO INDUSTRIAL  
 PROGRAMA DE DESARROLLO URBANO DEL CUAL SE OBTIENE PDU La Concepción 2022-2045  
 (EN CASO DE CAMBIO DE USO O DESTINO DEL SUELO, AGREGAR LA FECHA DE AUTORIZACIÓN)

FIRMA DEL PROPIETARIO O POSEEDOR LEGAL

*[Firma manuscrita]*

LUGAR PARA CROQUIS



NORTE



NOTA: DE REQUERIR, UTILICE EL CROQUIS EN ANEXO, SE DEBERÁ PRESENTAR A ESCALA CON ACOTACIONES EN CENTÍMETROS DIBUJO A TINTA, IDENTIFICANDO LAS CALLES QUE LIMITAN LA MANZANA DONDE SE ÚBICA EL PREDIO

MEDIDA DEL PREDIO

FRENTE 81.08 m. ave. Estado Unidos COSTADO DERECHO 99.46 m. L-4  
 FONDO 80.46 m. limite COSTADO IZQUIERDO 106.94 m. L-2  
 DISTANCIA A UNA ESQUINA \_\_\_\_\_ SUPERFICIE TOTAL 8,298.27 m2

OBSERVACIONES DE COMPATIBILIDAD URBANÍSTICA

**AUTORIZADO**

Con la Condición de cumplir con todas las observaciones que se le señalan.

Uso de suelo permitido:

**INDUSTRIAL**

(Únicamente en la zona de ubicación del predio conforme al croquis)

CONTINUAN OBSERVACIONES AL REVERSO

ELABORA

REVISAR

FECHA DE AUTORIZACIÓN

M.D.U. MARÍA ELENA MARTÍNEZ CABRA

3 ABR. 2025  
DIA MES AÑO

FIRMA DE AUTORIZACIÓN

Gobierno de San Francisco de los Romo  
 SAN FRANCISCO DE LOS ROMO  
**ARQ. ROSARIO TAPIA MACÍAS**  
 DIRECTORA DE DESARROLLO URBANO

**CONSTANCIA MUNICIPAL DE  
COMPATIBILIDAD URBANÍSTICA**

**2025CO- 0299**

CONSTANCIA.

**OBSERVACIONES Y/O CONDICIONANTES DE COMPATIBILIDAD URBANÍSTICA**

ALTURA \_\_\_\_\_ NIVELES \_\_\_\_\_ COEFICIENTE DE OCUPACIÓN DEL SUELO (COS) \_\_\_\_\_  
 DENSIDAD DE POBLACIÓN \_\_\_\_\_ COEFICIENTE DE UTILIZACIÓN DEL SUELO (CUS) \_\_\_\_\_

DEBERÁ RESPETAR SECCIÓN DE CALLES EXISTENTES.

ESTE DOCUMENTO TENDRÁ UNA VIGENCIA DE **TRES AÑOS** A PARTIR DE SU FECHA DE EXPEDICIÓN.

EL SERVICIO DE ENERGÍA ELÉCTRICA ESTA CONDICIONADO A LA FACTIBILIDAD Y VISTO BUENO DE LA COMISIÓN FEDERAL DE ELECTRICIDAD.

Compatible con uso:  
**Industria**  
(Únicamente en la zona de ubicación del predio conforme al croquis)

**CONDICIONADO AL RESULTADO DEL INFORME PREVENTIVO O AL MANIFIESTO DE IMPACTO AMBIENTAL SEGÚN SEA EL CASO.**  
(Ley de protección al ambiente para el estado de Aguascalientes).

**DEBERA APEGARSE AL REGLAMENTO INTERNO DEL PARQUE INDUSTRIAL**

**LOS GIROS INDUSTRIALES-COMERCIALES Y DE SERVICIOS** ESTAN CONDICIONADOS A CUMPLIR CON LAS ESPECIFICACIONES ESTABLECIDAS EN EL CÓDIGO MUNICIPAL DE SAN FRANCISCO DE LOS ROMO, TABLA DE COMPATIBILIDAD DE USOS DE SUELO Y GIROS DEL PROGRAMA DE DESARROLLO URBANO APLICABLE, NORMAS OFICIALES MEXICANAS, LEYES, CÓDIGOS, REGLAMENTOS DEL ÁMBITO DE COMPETENCIA FEDERALES, ESTATAL O MUNICIPAL

DEBERÁ INCLUIR **1 CAJON** DE ESTACIONAMIENTO POR CADA **50.0 M2** DE OFICINAS COMO PARTE DEL PROYECTO DE EDIFICACIÓN.

Para construir deberá presentar:  
**PROYECTO**  
SI LA CONSTRUCCIÓN ES MAYOR A 60.00 M2 O MAS DE 18.00 M2 EN PLANTA ALTA REQUIERE DE LA RESPONSIVA DE UN PERITO RESPONSABLE DE OBRA.

EL SERVICIO DE AGUA POTABLE Y ALCANTARILLADO, ESTA CONDICIONADO A LA FACTIBILIDAD Y VISTO BUENO DE ORGOA, ORGANISMO OPERADOR DEL AGUA.

**ESTA LICENCIA NO AUTORIZA, EL DESPALME LIMPIEZA, NIVELACIONES, CONSTRUCCIÓN DE PLATAFORMAS, OBRAS DE URBANIZACIÓN, CONSTRUCCIÓN DE OBRA CIVIL**

LA CONSTRUCCIÓN DEBERÁ REMETERSE 7.50 m. A PARTIR DEL ALINEAMIENTO SUPERFICIE QUE DEJARÁ COMO ÁREA LIBRE

DEBERÁ RESPETAR: **10.00 MTS. DE ALTURA MÁXIMA**

NO PODRÁ DEDICARSE A USOS DIFERENTES A LOS AUTORIZADOS.

**LA VÍA PÚBLICA DEBERÁ PERMANECER LIBRE DE CUALQUIER OBJETO QUE IMPIDA EL LIBRE TRÁNSITO DE PERSONAS O VEHÍCULOS.**

DEBERÁ TRAMITAR LA LICENCIA DE FUNCIONAMIENTO ANTE LA DIRECCIÓN DE GOBERNACIÓN


PARA CONSTRUIR DEBERA PRESENTAR ESTUDIOS GEOLÓGICO, GEOFÍSICO Y MECANICA DE SUELOS LOS CUALES NO DEBERÁN TENER UNA ANTIGÜEDAD MAYOR A SEIS MESES

DEBERÁ INCLUIR **1 CAJON** DE ESTACIONAMIENTO POR CADA **200.0 M2** DE ÁREA DE NAVE INDUSTRIAL, COMO PARTE DEL PROYECTO DE EDIFICACIÓN.

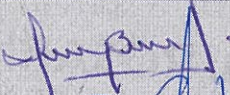
DEBERÁ TRAMITAR SU FORMATO DE APERTURA DE ESTABLECIMIENTO ANTE LA DIRECCIÓN DE DESARROLLO URBANO Y LA LICENCIA DE FUNCIONAMIENTO ANTE LA DIRECCIÓN DE GOBERNACIÓN.

Para construir deberá presentar:  
**PROYECTO**  
CON EL AVAL DE UN PERITO RESPONSABLE DE OBRA Y PERITO ESPECIALIZADO EN ESTRUCTURAS, DEBIENDO INCLUIR MEMORIA DE CÁLCULO ESTRUCTURAL, PLANOS ESTRUCTURALES, CIMENTACIÓN, PLANTAS ARQUITECTÓNICAS, CORTE SANITARIO, ALZADO O FACHADAS, CAJONES DE ESTACIONAMIENTO.

**EN CASO DE DIVIDIR, FRACCIONAR, COMERCIALIZAR LOTES, FACILITAR LA OCUPACIÓN, REALIZAR OBRAS DE URBANIZACIÓN O REALIZAR CONSTRUCCIONES SIN CONTAR CON LOS PERMISOS O AUTORIZACIONES CORRESPONDIENTES, SE HARA ACREEDOR A LAS SANCIONES ADMINISTRATIVAS Y PENALES ESTABLECIDAS EN LA LEGISLACIÓN**



**DIRECCIÓN DE  
DESARROLLO URBANO  
MUNICIPIO DE  
SAN FRANCISCO  
DE LOS ROMO, AGS.**

FIRMA DEL PROPIETARIO O POSEEDOR LEGAL  


FECHA DE AUTORIZACIÓN  
DÍA **3** ABR. **2025** AÑO

ELABORA  
**M.D.U. MARÍA ELENA  
MARTÍNEZ CABRAL**

REVISÓ

FIRMA DE AUTORIZACIÓN  


EN CASO DE TRATARSE DE UN ARRENDAMIENTO SE DEBERA DE PRESENTAR COPIA DEL CONTRATO DE ARRENDAMIENTO DEBIDAMENTE FIRMADO Y COPIA DE LA IDENTIFICACIÓN OFICIAL DEL PROPIETARIO. EL PROPIETARIO DEBERA FIRMAR ESTE DOCUMENTO EXPRESANDO CONFORMIDAD DE EXISTIR UNA SOLICITUD DE CAMBIO DE USO DE SUELO POR PARTE DEL ARRENDATARIO.

ESTE DOCUMENTO TENDRÁ UNA VIGENCIA DE TRES AÑOS A PARTIR DE SU FECHA DE AUTORIZACIÓN. LA CONSTANCIA MUNICIPAL DE COMPATIBILIDAD NO CONSTITUYE APEO Y DESLINDE RESPECTO DEL INMUEBLE NI ACREDITA LA PROPIEDAD O POSESIÓN DEL MISMO. ESTE DOCUMENTO NO SERÁ VÁLIDO DE PRESENTAR TACHADURAS O ENMENDATURAS. LOS RECUADROS SOMBRADOS DE USO