



**CONSTANCIA MUNICIPAL DE
COMPATIBILIDAD URBANÍSTICA**

2025CO- 0496

CATASTRO MUNICIPAL

CONSTANCIA.

14 5 25

FECHA DE INGRESO

DATOS DEL PROPIETARIO O POSEEDOR LEGAL

NOMBRE SANDOVAL CORNEJO MARTHA LILIA
 CALLE CIRCUITO EL ALBA NÚMERO 111 TEL. 449-125-01-66
 COLONIA SENERO DE LOS QUETZALES LOCALIDAD SAN FRANCISCO DE LOS ROMO

UBICACIÓN Y DATOS DEL PREDIO


CALLE CIRCUITO EL ALBA NÚMERO 111 MANZANA 7 URBANIZACIÓN
 COLONIA SENERO DE LOS QUETZALES LOTE 59 AGUA
 LOCALIDAD SAN FRANCISCO DE LOS ROMO CUENTA CATASTRAL 11-011-03-0004-125-000 DRENAJE
 USO O DESTINO DEL SUELO ACTUAL HABITACIONAL ELECTRIFICACIÓN
 USO O DESTINO DEL SUELO SOLICITADO HABITACIONAL GUARNICIÓN
 BANQUETA
 PAVIMENTO

USO O DESTINO DEL SUELO AUTORIZADO HABITACIONAL
 PROGRAMA DE DESARROLLO URBANO DEL CUAL SE OBTIENE PDU Macario J. Gómez 2022-2045
 (EN CASO DE CAMBIO DE USO O DESTINO DEL SUELO, AGREGAR LA FECHA DE AUTORIZACIÓN)


FIRMA DEL PROPIETARIO O POSEEDOR LEGAL

Martha Lilia Sandoval

LUGAR PARA CROQUIS



NORTE



NOTA: DE REQUERIR, UTILICE EL CROQUIS EN ANEXO, SE DEBERÁ PRESENTAR A ESCALA CON ACOTACIONES EN CENTÍMETROS DIBUJO A TINTA, IDENTIFICANDO LAS CALLES QUE LIMITAN LA MANZANA DONDE SE ÚBICA EL PREDIO

MEDIDA DEL PREDIO


FRENTE 6.00 m. circ. El Alba COSTADO DERECHO 17.00 m. L-58
 FONDO 6.00 m. L-6 COSTADO IZQUIERDO 17.00 m. L-60
 DISTANCIA A UNA ESQUINA _____ SUPERFICIE TOTAL 102.00 m2

OBSERVACIONES DE COMPATIBILIDAD URBANÍSTICA

AUTORIZADO
 Con la Condición de cumplir con todas las observaciones que se le señalan.

Uso de suelo permitido: **HABITACIONAL en condominio**
 (Únicamente en la zona de ubicación del predio conforme al croquis)

CONTINUAN OBSERVACIONES AL REVERSO



FIRMA DE AUTORIZACIÓN

ARQ. ROSARIO TAPIA MACÍAS
 DIRECTORA DE DESARROLLO URBANO

ELABORA

REVISAR

FECHA DE AUTORIZACIÓN

M.D.U. MARCELENA MARTINEZ CARRA

12 JUN. 2025

DÍA MES AÑO

ESTE DOCUMENTO TENDRÁ UNA VIGENCIA DE TRES AÑOS A PARTIR DE SU FECHA DE AUTORIZACIÓN. LA CONSTANCIA MUNICIPAL DE COMPATIBILIDAD NO CONSTITUYE APEO Y DESLINDE RESPECTO DEL INMUEBLE NI ACREDITA LA PROPIEDAD O POSESIÓN DEL MISMO. ESTE DOCUMENTO NO SERÁ VÁLIDO DE PRESENTAR TACHADURAS O ENMENDADURAS. LOS RECUADROS SOMBREADOS DE USO EXCLUSIVO DE LA DIRECCIÓN. EL PRESENTE DICTAMEN MUNICIPAL DE COMPATIBILIDAD URBANÍSTICA OBEDECE A LAS DISPOSICIONES SEÑALADAS EN EL CÓDIGO URBANO PARA EL ESTADO DE AGUASCALIENTES EN SU TÍTULO V CAPITULO I, DEMÁS ARTÍCULOS APLICABLES S/JTT



2025CO- 0496

CONSTANCIA.

OBSERVACIONES Y/O CONDICIONANTES DE COMPATIBILIDAD URBANÍSTICA

ALTURA _____ NIVELES _____ COEFICIENTE DE OCUPACIÓN DEL SUELO (COS) _____
DENSIDAD DE POBLACIÓN _____ COEFICIENTE DE UTILIZACIÓN DEL SUELO (CUS) _____

DEBERÁ RESPETAR SECCIÓN DE CALLES EXISTENTES.

DEBERÁ INCLUIR 1 CAJON DE ESTACIONAMIENTO POR CADA **HABITACIÓN COMO PARTE DEL PROYECTO DE EDIFICACIÓN**

DEBERÁ RESPETAR: **6.00 MTS. DE ALTURA MÁXIMA**

ESTE DOCUMENTO TENDRÁ UNA VIGENCIA DE **TRES AÑOS** A PARTIR DE SU FECHA DE EXPEDICIÓN.

Para construir deberá presentar: **PROYECTO**

NO PODRÁ DEDICARSE A USOS DIFERENTES A LOS AUTORIZADOS.

EL SERVICIO DE ENERGÍA ELÉCTRICA ESTA CONDICIONADO A LA FACTIBILIDAD Y VISTO BUENO DE LA COMISIÓN FEDERAL DE ELECTRICIDAD.

SI LA CONSTRUCCIÓN ES MAYOR A 60.00 M2 O MAS DE 18.00 M2 EN PLANTA ALTA REQUIERE DE LA RESPONSIVA DE UN PERITO RESPONSABLE DE OBRA.

LA VÍA PÚBLICA DEBERÁ PERMANECER LIBRE DE CUALQUIER OBJETO QUE IMPIDA EL LIBRE TRÁNSITO DE PERSONAS O VEHÍCULOS.

Compatible con uso: **HABITACIONAL EN CONDOMINIO** (Únicamente en la zona de ubicación del predio conforme al croquis)

EL SERVICIO DE AGUA POTABLE Y ALCANTARILLADO, ESTA CONDICIONADO A LA FACTIBILIDAD Y VISTO BUENO DE ORGOA, ORGANISMO OPERADOR DEL AGUA.

Deberá presentar: **PROYECTO** DE LA CONSTRUCCIÓN EXISTENTE Y/O REGULARIZAR LA OBRA.

QUEDA PROHIBIDO Estrictamente ARROJAR BASURA, DESPERDICIOS, ACEITES, LÍQUIDOS, ACIDOS O CUALQUIER OTRO DESECHO A LAS ALCANTARILLAS. (Art. 624 Código Municipal.)

DEBERÁ APEGARSE AL REGLAMENTO INTERNO DEL CONDOMINIO



DIRECCIÓN DE DESARROLLO URBANO MUNICIPIO DE SAN FRANCISCO DE LOS ROMO, AGS.

FIRMA DEL PROPIETARIO O POSEEDOR LEGAL

FECHA DE AUTORIZACIÓN

[Firma del propietario]

12 JUN. 2025
DIA MES AÑO

ELABORA

REVISAR

M.D.U. MARIA ELENA MARTINEZ CARRAL

FIRMA DE AUTORIZACIÓN
ARQ. ROSARIO TAPIA MACÍAS
DIRECTORA DE DESARROLLO URBANO

EN CASO DE TRATARSE DE UN ARRENDAMIENTO SE DEBERA DE PRESENTAR COPIA DEL CONTRATO DE ARRENDAMIENTO DEBIDAMENTE FIRMADO Y COPIA DE LA IDENTIFICACIÓN OFICIAL DEL PROPIETARIO. EL PROPIETARIO DEBERA FIRMAR ESTE DOCUMENTO EXPRESANDO CONFORMIDAD DE EXISTIR UNA SOLICITUD DE CAMBIO DE USO DE SUELO POR PARTE DEL ARRENDATARIO.

ESTE DOCUMENTO TENDRÁ UNA VIGENCIA DE TRES AÑOS A PARTIR DE SU FECHA DE AUTORIZACIÓN. LA CONSTANCIA MUNICIPAL DE COMPATIBILIDAD NO CONSTITUYE APEO Y DESLINDE RESPECTO DEL INMUEBLE NI ACREDITA LA PROPIEDAD O POSESIÓN DEL MISMO. ESTE DOCUMENTO NO SERÁ VÁLIDO DE PRESENTAR TACHADURAS O ENMENDADURAS. LOS RECUADROS SOMBRADOS DE USO EXCLUSIVO DE LA DIRECCIÓN. EL PRESENTE DICTAMEN MUNICIPAL DE COMPATIBILIDAD URBANÍSTICA OBEDECE A LAS DISPOSICIONES SEÑALADAS EN EL CÓDIGO URBANO PARA EL ESTADO DE AGUASCALIENTES EN SU TÍTULO V CAPITULO I, DEMÁS ARTÍCULOS APLICABLES