



2025CO-626	2025LC-321
------------	------------

DATOS DEL PROPIETARIO O POSEEDOR LEGAL

LICENCIA No. COMPATIBILIDAD

NOMBRE **LOPEZ DELGADO FRANCISCO JAVIER**

CALLE **LOPEZ MATEOS** NÚMERO **514** TEL. **449-100-34-01**

COLONIA **MACARIO J. GOMEZ** LOCALIDAD **SAN FRANCISCO DE LOS ROMO**

FIRMA

DATOS DEL PERITO RESPONSABLE DE LA OBRA

FIRMA

NOMBRE **J.C. LOIS MIGUEL AGUIRRE ROSALES**

No. DE REGISTRO DE PADRÓN **174** TEL. **449 999 1527**

FIRMA

DATOS DEL PERITO ESPECIALIZADO

FIRMA

NOMBRE \_\_\_\_\_

No. DE REGISTRO DE PADRÓN \_\_\_\_\_ TEL. \_\_\_\_\_

FIRMA

UBICACIÓN Y DATOS DEL PREDIO

CALLE **LOPEZ MATEOS** NÚMERO **514** MANZANA **8**

COLONIA **MACARIO J. GOMEZ** LOTE **9 FRACC.1**

LOCALIDAD **SAN FRANCISCO DE LOS ROMO** CUENTA CATRAL **11-011-01-0017-009-000**

DESCRIPCIÓN DE LA CONSTRUCCIÓN **CASA HABITACION 0**

FECHA

AUTORIZA ESTA LICENCIA VIGENTE DEL

**8 8 25**

DÍA MES AÑO

**8 8 26**

DÍA MES AÑO

FIRMA

TIPO DE OBRA: BARDEO ( ) OBRA NUEVA ( ) REPARACIÓN ( ) DEMOLICIÓN ( ) AMPLIACIÓN ( )

No. DE DE CAJONES DE ESTACIONAMIENTO \_\_\_\_\_ OTROS ( ) \_\_\_\_\_



SUPERFICIE A CONSTRUIR EN

	MTS (ML)	m <sup>2</sup>		MTS (ML)	m <sup>2</sup>
SÓTANO	_____	_____	3 NIVELES	_____	_____
ANTA BAJA	_____	_____	4 NIVELS	_____	_____
1 NIVEL	_____	<b>154.41 M2</b>	OTROS	_____	_____
2 NIVEL	_____	_____	OTROS	_____	_____
			TOTAL	_____	<b>154.41 M2</b>

RECIBO OFICIAL No. **12424A1**

PAGO DE DERECHOS \$ **4,323.48**

FIRMA AUTORIZACIÓN



Deberá tramitar permiso para ocupar la vía pública con escombros o materiales de construcción en horarios y condiciones que establezca la Dirección de Desarrollo Urbano Art. 1022 Código Municipal de San Francisco de los Romo.

LA FALTA DE ESTA LICENCIA EN LA OBRA SERÁ MOTIVO DE INFRACCIÓN

- NOTA:
- 1.- DEBERÁ REGISTRARSE LA OBRA EN EL IMSS INCLUYENDO AUTOCONSTRUCCIONES ANTES DE INICIAR LA OBRA.
  - 2.- SE DERÁ AVISO DE DETERMINACIÓN DE OBRA EN LA DIRECCIÓN DE DESARROLLO URBANO MUNICIPAL PARA LA UTORIZACIÓN DE OCUPACIÓN DE LA FINCA.
  - 3.- AL TERMINAR LA OBRA SE PRESENTARÁ MANIFESTACIONES DE PREDIO URBANO EN LA DIRECCIÓN DE FINANZAS Y ADMINSTRACIÓN MUNICIPAL.
  - 4.- EN CASO DE QUE LA CONSTRUCCIÓN NO QUEDE TERMINADA EN EL PLAZO AUTORIZADO DEBERÁ SOLICITAR LA RENOVACIÓN DE LA LICENCIA DE CONSTRUCCIÓN.
  - 5.- ESTE DOCUMENTO NO CONSTITUYE CONSTANCIA DE PROPIEDAD, NI APEGO Y DESLINDE RESPECTO DEL INMUEBLE.

EN BASE AL CAPÍTULO IV, DEL CÓDIGO DE ORDENAMIENTO TERRITOTIAL, DESARROLLO URBANO Y VIVIENDA PARA EL ESTADO DE AGUASCALIENTES Y AL LIBRO OCTAVO DEL DESARROLLO URBANO, DEL CÓDIGO MUNICIPAL DE SAN FRANCISCO DE LOS ROMO.

REVISÓ

M.D.U. **MARIA ELENA MARTINEZ CABRAL**

LONA 2025-642

2025CO-626

2025LC-321

LICENCIA No.

COMPATIBILIDAD

**OBSERVACIONES Y/O CONDICIONANTES DE LICENCIA DE CONSTRUCCIÓN**

CON FUNDAMENTO EN EL ARTÍCULO 165 DEL CÓDIGO DE URBANO PARA EL ESTADO DE AGUASCALIENTES: LAS AUTORIDADES MUNICIPALES NO SERÁN RESPONSABLES DEL DISEÑO, CÁLCULO Y PROYECTO DE CONSTRUCCIÓN DE LAS OBRAS Y DE LOS MATERIALES A UTILIZARSE, LO CUAL ES RESPONSABILIDAD DEL PROPIETARIO O POSEEDOR DE LAS MISMAS, DEL CONSTRUCTOR Y/O DE LOS PERITOS RESPONSABLES DE LAS OBRAS Y ESPECIALIZADOS QUE INTERVENGAN EN ELLAS.

CON FUNDAMENTO EN EL ARTÍCULO 1023 FRACCIÓN I DEL CÓDIGO MUNICIPAL DE SAN FRANCISCO DE LOS ROMO, PROHIBIDO EL USO DE LA VÍA PÚBLICA, PARA AUMENTAR EL ÁREA O SUPERFICIE DE UN PREDIO O UNA CONSTRUCCIÓN YA SEA EN SUBSUELO O EN VOLADIZOS A CUALQUIER NIVEL; ARTICULO 1060 DEL MISMO CÓDIGO, LAS MARQUESINAS PODRÁN SOBRESALIR DEL ALINEAMIENTO, EL ANCHO DE LA ACERA DISMINUTENDO EN SESENTA CENTÍMETROS, PERO SIN EXCEDER DE UN METRO.

CUALQUIER DAÑO OCASIONADO A LAS CONSTRUCCIONES COLINDANTES O A LA INFRAESTRUCTURA MUNICIPAL SON RESPONSABILIDAD DEL PROPIETARIO DEL PREDIO, QUIEN DEBERA CUBRIR EN SU TOTALIDAD LOS GASTOS.

DEBERA CONTAR CON LOS CAJONES DE ESTACIONAMIENTO DENTRO DEL PREDIO,

NO REALIZAR MANIOBRAS EN LA VIA PUBLICA

LA PRESENTE LICENCIA ESTA CONDICIONADA A RESPETAR LAS OBSERVACIONES SEÑALADAS EN LA CONSTANCIA MUNICIPAL DE COMPATIBILIDAD URBANÍSTICA.


Compatible con uso:  
**HABITACIONAL**

(Únicamente en la zona de  
ubicación del predio  
conforme al croquis)

CONSTRUCCIÓN DE CASA HABITACION

**NO SE PERMITE CONSTRUIR  
SOBRE MARQUESINA**

AUTORIZA



DIRECCIÓN DE  
DESARROLLO URBANO  
MUNICIPIO DE  
SAN FRANCISCO  
DE LOS ROMO, AGS.



GOB. DEL ESTADO DE AGUASCALIENTES  
SAN FRANCISCO DE LOS ROMO  
2024-2027

**ARQ. ROSARIO  
TAPIA MACÍAS**  
DIRECTORA DE  
DESARROLLO URBANO

PROPIETARIO

PERITO DE OBRA

PERITO ESPECIALIZADO

