



2025CO-878

2025LC-415

DATOS DEL PROPIETARIO O POSEEDOR LEGAL

LICENCIA No.

COMPATIBILIDAD

NOMBRE **FRANCISCO RODRIGUEZ DAVILA**
 CALLE **LAZARO CARDENAS** NÚMERO **325** TEL. **449-542-65-68**
 COLONIA **MACARIO J, GOMEZ** LOCALIDAD **AGUASCALIENTES**

[Firma]
FIRMA

DATOS DEL PERITO RESPONSABLE DE LA OBRA

NOMBRE _____
 No. DE REGISTRO DE PADRÓN _____ TEL. _____

FIRMA

DATOS DEL PERITO ESPECIALIZADO

NOMBRE _____
 No. DE REGISTRO DE PADRÓN _____ TEL. _____

FIRMA

FIRMA

UBICACIÓN Y DATOS DEL PREDIO

CALLE **LAZARO CARDENAS** NÚMERO **325** MANZANA **6**
 COLONIA **MACARIO J, GOMEZ** LOTE **12**
 LOCALIDAD **SAN FRANCISCO DE LOS ROMO** CUENTA CATRAL **11-011-01-0015-012-000**

FECHA

AUTORIZA ESTA
LICENCIA VIGENTE
DEL
21 11 25
DÍA MES AÑO
AL

21 5 26
DÍA MES AÑO

DESCRIPCIÓN DE LA CONSTRUCCIÓN

**BARDEO PRIMER NIVEL
0**

TIPO DE OBRA: BARDEO () OBRA NUEVA () REPARACIÓN () DEMOLICIÓN () AMPLIACIÓN ()

No. DE DE CAJONES DE ESTACIONAMIENTO _____ OTROS () _____


SUPERFICIE A CONSTRUIR EN

	MTS (ML)	m ²		MTS (ML)	m ²
SÓTANO	_____	_____	3 NIVELES	_____	_____
PLANTA BAJA	16.00 ML	_____	4 NIVELES	_____	_____
1 NIVEL	_____	_____	OTROS	_____	_____
2 NIVEL	_____	_____	OTROS	_____	_____
			TOTAL	16.00 ML	_____

RECIBO OFICIAL No.
21898BI

PAGO DE DERECHOS
\$ **240.00**

FIRMA AUTORIZACIÓN



Deberá tramitar permiso para ocupar la vía pública con escombros o materiales de construcción en horarios y condiciones que establezca la Dirección de Desarrollo Urbano Art. 1022 Código Municipal de San Francisco de los Romo.

LA FALTA DE ESTA LICENCIA EN LA OBRA SERÁ MOTIVO DE INFRACCIÓN
 NOTA:

- 1.- DEBERÁ REGISTRARSE LA OBRA EN EL IMSS INCLUYENDO AUTOCONSTRUCCIONES ANTES DE INICIAR LA OBRA.
- 2.- SE DERÁ AVISO DE DETERMINACIÓN DE OBRA EN LA DIRECCIÓN DE DESARROLLO URBANO MUNICIPAL PARA LA UTORIZACIÓN DE OCUPACIÓN DE LA FINCA.
- 3.- AL TERMINAR LA OBRA SE PRESENTARÁ MANIFESTACIONES DE PREDIO URBANO EN LA DIRECCIÓN DE FINANZAS Y ADMINSTRACIÓN MUNICIPAL.
- 4.- EN CASO DE QUE LA CONSTRUCCIÓN NO QUEDE TERMINADA EN EL PLAZO AUTORIZADO DEBERÁ SOLICITAR LA RENOVACIÓN DE LA LICENCIA DE CONSTRUCCIÓN.
- 5.- ESTE DOCUMENTO NO CONSTITUYE CONSTANCIA DE PROPIEDAD, NI APEGO Y DESLINDE RESPECTO DEL INMUEBLE.

EN BASE AL CAPÍTULO IV, DEL CÓDIGO DE ORDENAMIENTO TERRITOTIAL, DESARROLLO URBANO Y VIVIENDA PARA EL ESTADO DE AGUASCALIENTES Y AL LIBRO OCTAVO DEL DESARROLLO URBANO, DEL CÓDIGO MUNICIPAL DE SAN FRANCISCO DE LOS ROMO.

ORIGINAL BLANCO: SOLICITANTE

COPIA AMARILLA: CATASTRO MUNICIPAL

COPIA VERDE: DESARROLLO URBANO

REVISÓ
**M.D.U. MARIA ELENA
MARTINEZ CABRAL**



LONA 2025-761

2025CO-878

2025LC-415

LICENCIA No.

COMPATIBILIDAD

OBSERVACIONES Y/O CONDICIONANTES DE LICENCIA DE CONSTRUCCIÓN

CON FUNDAMENTO EN EL ARTÍCULO 165 DEL CÓDIGO DE URBANO PARA EL ESTADO DE AGUASCALIENTES: LAS AUTORIDADES MUNICIPALES NO SERÁN RESPONSABLES DEL DISEÑO, CÁLCULO Y PROYECTO DE CONSTRUCCIÓN DE LAS OBRAS Y DE LOS MATERIALES A UTILIZARSE, LO CUAL ES RESPONSABILIDAD DEL PROPIETARIO O POSEEDOR DE LAS MISMAS, DEL CONSTRUCTOR Y/O DE LOS PERITOS RESPONSABLES DE LAS OBRAS Y ESPECIALIZADOS QUE INTERVENGAN EN ELLAS.

CON FUNDAMENTO EN EL ARTÍCULO 1023 FRACCIÓN I DEL CÓDIGO MUNICIPAL DE SAN FRANCISCO DE LOS ROMO, PROHIBIDO EL USO DE LA VÍA PÚBLICA, PARA AUMENTAR EL ÁREA O SUPERFICIE DE UN PREDIO O UNA CONSTRUCCIÓN YA SEA EN SUBSUELO O EN VOLADIZOS A CUALQUIER NIVEL; ARTICULO 1060 DEL MISMO CÓDIGO, LAS MARQUESINAS PODRÁN SOBRESALIR DEL ALINEAMIENTO, EL ANCHO DE LA ACERA DISMINUTENDO EN SESENTA CENTÍMETROS, PERO SIN EXCEDER DE UN METRO.

CUALQUIER DAÑO OCASIONADO A LAS CONSTRUCCIONES COLINDANTES O A LA INFRAESTRUCTURA MUNICIPAL SON RESPONSABILIDAD DEL PROPIETARIO DEL PREDIO, QUIEN DEBERA CUBRIR EN SU TOTALIDAD LOS GASTOS.

SOLO SE AUTORIZA BARDA PERIMETRAL. EN CASO DE TECHAR SE REQUIERE EL AVAL DE UN PERITO RESPONSABLE DE OBRA


LA PRESENTE LICENCIA ESTA CONDICIONADA A RESPETAR LAS OBSERVACIONES SEÑALADAS EN LA CONSTANCIA MUNICIPAL DE COMPATIBILIDAD URBANÍSTICA.

Compatible con uso:
HABITACIONAL

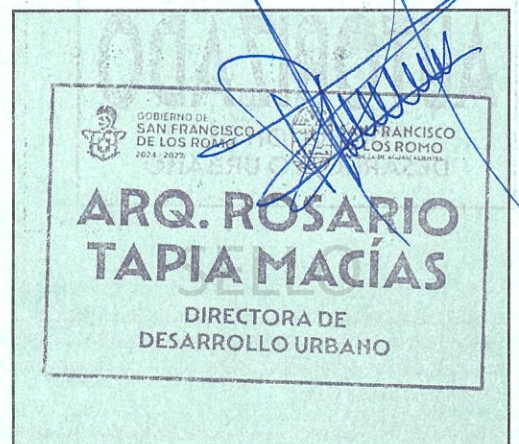
(Únicamente en la zona de
ubicación del predio
conforme al croquis)

CONSTRUCCIÓN DE BARDA EN PLANTA
ALTA PARA USO HABITACIONAL A UNA
ALTURA DE 2.50 MTS. EN SOMENTE
16.00 ML.

**NO SE PERMITE
CONSTRUIR SOBRE
MARQUESINA**


DIRECCIÓN DE
DESARROLLO URBANO
MUNICIPIO DE
SAN FRANCISCO
DE LOS ROMO, AGS.

AUTORIZA



PROPIETARIO

PERITO DE OBRA

PERITO ESPECIALIZADO