



DEPENDENCIA: PRESIDENCIA MUNICIPAL
DIRECCIÓN: PLANEACIÓN Y EVALUACIÓN
NÚM DE OFICIO: DPYe/092-2025
ASUNTO: RESULTADOS DE EVALUACIÓN 2024

San Francisco de los Romo, Ags, a 28 de enero de 2025.

ARQ. MA. DEL ROSARIO TAPIA MACÍAS
DIRECTORA DE DESARROLLO URBANO
PRESENTE.

Por este conducto y en atención a lo previsto en el Programa Anual de Evaluación 2024 del Municipio de San Francisco de los Romo me permito hacerle llegar a usted los resultados de la evaluación de desempeño de los Programas Operativos Anuales del ejercicio fiscal 2024, los cuales indica el nivel de cumplimiento de metas así como la emisión de recomendaciones (Aspectos Susceptibles de Mejora) para buscar el mejoramiento de los procesos y acciones realizadas por la Dependencia a su digno cargo.

Sin más por el momento, quedo de Usted para cualquier duda o aclaración, no omito hacerle llegar un cordial saludo.

GOBIERNO DE
SAN FRANCISCO
DE LOS ROMO
2024 - 2027

Francisco Romo Jiménez #102, Fracc. San José de Buenavista
C.P. 20300, San Francisco de los Romo, Ags. Tel: 4659671207

ATENTAMENTE

LIC. NORMA NINET HERNÁNDEZ AGUIÑAGA
DIRECTORA DE PLANEACIÓN Y EVALUACIÓN

c.c.p. Tec. Margarita Gallegos Soto, Presidenta Municipal de San Francisco de los Romo.

c.c.p. Archivo.

GOBIERNO DE
SAN FRANCISCO
DE LOS ROMO
2024 - 2027

Francisco Romo Jiménez #102, Fracc. San José de Buenavista
C.P. 20300, San Francisco de los Romo, Ags. Tel: 4659671207



MUNICIPIO DE SAN
FRANCISCO DE LOS ROMO



DIRECCIÓN DE
PLANEACIÓN Y EVALUACIÓN

Municipio de San Francisco de los Romo
Evaluación de Desempeño
Ejercicio Fiscal 2024


Datos Generales de la Unidad Administrativa Evaluada									
Dependencia			Departamento o Unidad Evaluada						
Dirección de Desarrollo Urbano			Departamento de Planes y Proyectos						
Titular de Dependencia			Responsable del Departamento o Unidad Evaluada						
Arq. Ma. del Rosario Tapia Macías			Lic. Enrique Durón Macías						
Enlace Institucional del Programa Operativo Anual			Lic. Enrique Durón Macías						
Alineación del Programa Presupuestario con el Plan de Desarrollo Municipal 2022-2024									
Eje			Objetivo						
Eje 5. San Francisco Metropolitano y Ordenado			Objetivo 5.1. Mejorar el ordenamiento territorial de los asentamientos humanos, y la regularización de los centros de población y la vivienda, mediante un sistema de planeación urbana moderna, actualizada y eficiente.						
Programa Operativo Anual 2024									
Indicador									
Nivel	Objetivo	Denominación	Definición	Método de Cálculo	Frecuencia de Medición	Meta Anual	Acumulado	Porcentaje de Desempeño	
Componente	Generar los mecanismos adecuados para el correcto ordenamiento territorial brindándole a los ciudadanos certeza sobre las tierras.	1. Planes y Proyectos	Indica el porcentaje de planes y proyectos realizados	(Actividades programadas)/(Actividades proyectadas)x100	Trimestral	6	6	100,0%	
Actividades	Mejorar el ordenamiento territorial de los asentamientos humanos, y la regularización de los centros de población y la vivienda, mediante un sistema de planeación	1.1. Instrumentos Planeación Urbana	Indica el porcentaje de actualizaciones y formalizaciones al instrumento de planeación del esquema de desarrollo urbano	(Instrumentos de planeación actualizados)/(Instrumentos de planeación proyectados)x100	Trimestral	6	6	100,0%	
		1.2. Elaboración, aprobación e implementación del programa municipal en materia de movilidad de San Francisco de los Romo	Indica el porcentaje de programas municipales en materia de movilidad realizados	(Instrumentos de planeación actualizados)/(Instrumentos de planeación proyectados)x100	Trimestral	1	0	0,0%	

urbana moderna, actualizada y eficiente	1.3. Proyecto de adecuación y convalidación de los límites territoriales del municipio de San Francisco de los Romo	Indica el porcentaje de proyecto de adecuación y convalidación de los límites del municipio territoriales del municipio de San Francisco de los Romo Realizados	(Instrumentos de planeación actualizados)/(Instrumentos de planeación proyectados)x100	Trimestral	1	0	0.0%
---	---	---	--	------------	---	---	------

Observaciones generales y nivel de cumplimiento de objetivos
 Promover y generar una Planeación Urbana como herramienta fundamental para el crecimiento del Municipio y con esto buscar el desarrollo sostenible del territorio francorromense y su correcto crecimiento demográfico, en este sentido la labor realizada por el Departamento de Planes y Proyectos para el ejercicio fiscal 2024 **CUMPLE** con sus funciones y desempeño, sin embargo es necesario adecuar las metas correspondientes al año fiscal 2025 y al Plan de Desarrollo Municipal 2024-2027 para cumplir satisfactoriamente con ellas.

Aspectos Susceptibles de Mejora

1. Realizar la programación de los Instrumentos de Planeación Urbana para el Ejercicio Fiscal 2025, para adecuarse a las metas establecidas al Plan de
2. Contar con bitácoras y evidencia documental de las acciones realizadas por su Institución.

Nombre:	Lic. Norma Ninet Hernández Aguiñoga	Responsable de la Evaluación
Puesto:	Directora de Planeación y Evaluación	Firma del Evaluador
Dependencia:	Dirección de Planeación y Evaluación	
Correo Electrónico	dir.planeacion@sanfranciscodelosromo.gob.mx	

Municipio de San Francisco de los Rómulo
Evaluación de Desempeño
Ejercicio Fiscal 2024

Datos Generales de la Unidad Administrativa Evaluada									
Dependencia					Departamento o Unidad Evaluada				
Dirección de Desarrollo Urbano					Dirección de Desarrollo Urbano				
Titular de Dependencia					Responsable del Departamento o Unidad Evaluada				
Arq. M ^c . del Rosario Tapia Macías					Lic. Enrique Durón Macías				
Enlace Institucional del Programa Operativo Anual					Lic. Enrique Durón Macías				
Alineación del Programa Presupuestario con el Plan de Desarrollo Municipal 2022-2024									
Eje									
Objetivo									
Eje 5. San Francisco Metropolitano y Ordenado									
Objetivo 5.1. Mejorar el ordenamiento territorial de los asentamientos humanos, y la regularización de los centros de población y la vivienda, mediante un sistema de planeación urbana moderna, actualizada y eficiente.									
Programa Operativo Anual 2024									
Nivel	Objetivo	Denominación	Definición	Método de Cálculo	Frecuencia de Medición	Meta Anual	Alcance	Indicador	
								Indicador	Indicador
Componente	Generar los mecanismos adecuados para el correcto ordenamiento territorial brindándole a los ciudadanos certeza sobre las tierras.	2. Uso de suelo	Indica el porcentaje de actividades en materia de uso de suelo realizadas	(Actividades programadas)/(Actividades proyectadas)x100	Trimestral	2,926	4,596	157.1%	
		2.1. Constancia Municipal de Compatibilidad Urbanística	Indica el porcentaje de Constancias de Compatibilidad urbanística emitidas	(Constancias emitidas)/(Constancias proyectadas)x100	Trimestral	628	741	118.0%	
		2.2. Expedición de licencia de construcción	Indica el porcentaje de licencias de construcción expedidas	(Licencias expedidas)/(Licencias proyectadas)x100	Trimestral	309	401	129.8%	
		2.3. Elaboración de fusión	Indica el porcentaje de formatos de fusión expedidos	(Fusiones elaboradas)/(Fusiones proyectadas)x100	Trimestral	6	9	150.0%	

Actividades	Mejorar el ordenamiento territorial de los asentamientos humanos, y la regularización de los centros de población y la vivienda, mediante un sistema de planeación urbana moderna, actualizada y eficiente	2.4. Elaboración de Informes	Indica el porcentaje de Informes elaborados	(Informes elaborados)/(Informes proyectados)x100	Trimestral	54	89	164.8%
		2.5. Elaboración de subdivisiones	Indica el porcentaje subdivisiones elaboradas	(Subdivisiones elaboradas)/(Subdivisiones proyectadas)x100	Trimestral	55	56	101.8%
		2.6. Expedición de documento de terminación de obra	Indica el porcentaje de constancia de terminación de obra expedidos	(Documentos expedidos)/(Documentos proyectados)x100	Trimestral	92	976	1060.9%
		2.7. Expedición de número oficiales	Indica el porcentaje de números oficiales expedidos	(Números oficiales expedidos)/(Números oficiales proyectados)x100	Trimestral	1769	2162	122.2%
		2.8. Expedición de documento de anuncios publicitarios	Indica el porcentaje de permisos de anuncios publicitarios expedidos	(Anuncios publicitarios expedidos)/(Anuncios publicitarios proyectados)x100	Trimestral	13	162	1246.2%
	2.9. RUV y licencias de construcción, compatibilidades urbanísticas	Indica el porcentaje de: tramites en el Registro Único de Vivienda realizados	(Tramites realizados)/(Tramites programados)x100	Trimestral	1	0	0.0%	

Observaciones generales y nivel de cumplimiento de objetivos

Elaborado por el Departamento de uso de suelo para el ejercicio fiscal 2024 con sus modificaciones y desempeño, comparado con el promedio superior al 100% en el cumplimiento de sus metas. sin embargo es necesario adecuar las metas correspondientes al año fiscal 2025 y al Plan de Desarrollo Municipal 2024-2027 para cumplir satisfactoriamente con ellas.

Aspectos Susceptibles de Mejora

1. Contar con bitácoras y evidencia documental de las acciones realizadas por su Institución.

Responsable de la Evaluación

Nombre:	Lic. Norma Ninet Hernández Aguiñaga	Firma del Evaluador
Puesto:	Directora de Planeación y Evaluación	
Dependencia:	Dirección de Planeación y Evaluación	
Correo Electrónico	dir.planeacion@sanfranciscodelosromo.gob.mx	



Municipio de San Francisco de los Romo
Evaluación de Desempeño
Ejercicio Fiscal 2024

Datos Generales de la Unidad Administrativa Evaluada

Dependencia	Departamento o Unidad Evaluada
Dirección de Desarrollo Urbano	Dirección de Desarrollo Urbano
Titular de Dependencia	Responsable del Departamento o Unidad Evaluada
Atq. Ma. del Rosario Tapia Macías	Lic. Enrique Durón Macías
Enlace Institucional del Programa Operativo Anual	Lic. Enrique Durón Macías

Alineación del Programa Presupuestario con el Plan de Desarrollo Municipal 2022-2024


Eje **Objetivo**

Eje 5. San Francisco Metropolitano y Ordenado
Objetivo 5.1. Mejorar el ordenamiento territorial de los asentamientos humanos, y la regularización de los centros de población y la vivienda, mediante un sistema de planeación urbana moderna, actualizada y eficiente.

Programa Operativo Anual 2023

Nivel	Objetivo	Denominación	Definición	Método de Cálculo	Frecuencia de Medición	Meta Anual	Avance	FORCENDE	
								Indicador	Desempeño
Componente	Generar los mecanismos adecuados para el correcto ordenamiento territorial brindándole a los ciudadanos certeza sobre las tierras.	3. Cartografía	Indica el porcentaje de actividades de actualización de cartografía realizadas	(Actividades programadas)/(Actividades proyectadas)x100	Trimestral	2.574	1.302	50.6%	
		3.1. Georeferenciación	Indica el porcentaje de actualizaciones a la cartografía mediante georeferenciación según tramite	(Actualizaciones realizadas)/(Actualizaciones proyectadas)x100	Trimestral	2.242	1.220	54.4%	
		3.2. Fotointerpretación	Indica el porcentaje de hectáreas foto interpretadas mediante vuelos de dron	(Fotointerpretaciones realizadas)/(Fotointerpretaciones proyectadas)x100	Trimestral	230	80	34.8%	

Mejorar el ordenamiento territorial de las

Actividades	asentamientos humanos, y la regularización de los centros de población y la vivienda, mediante un sistema de planeación urbana moderna, actualizada y eficiente	3.3. Actualización por nuevos desarrollos	Indica el porcentaje de carga de base de datos por nuevos desarrollos inmobiliarios realizada	(Cargas realizadas)/(Cargas proyectadas)x100	Trimestral	2	2	100.0%
		3.4. Actualización de nomenclaturas	Indica el porcentaje de actualizaciones a las nomenclaturas del municipio realizadas	(Actualizaciones realizadas)/(Actualizaciones proyectadas) x100	Trimestral	5	3	60.0%
		3.5. Actualización de números oficiales	Indica el porcentaje de números oficiales actualizados	(Números oficiales actualizados)/(Números oficiales proyectados x100	Trimestral	5	3	60.0%
<p>Observaciones generales y nivel de cumplimiento de objetivos</p> <p>La labor realizada por el Departamento de Cartografía para el ejercicio fiscal 2024 CUMPLE con sus funciones y desempeño, sin embargo contando con un promedio de 100% en el cumplimiento de sus metas, sin embargo es necesario adecuar las metas correspondientes al año fiscal 2025 y al Plan de Desarrollo Municipal 2024-2027 para cumplir satisfactoriamente con ellas.</p> <p>Aspectos Susceptibles de Mejora</p> <p>1. Contar con bitácoras y evidencia documental de las acciones realizadas por su Institución.</p> <p>Responsable de la Evaluación</p>								
Nombre:	Lic. Norma Ninet Hernández Aguiñaga	Firma del Evaluador						
Puesto:	Director de Planeación y Evaluación							
Dependencia:	Dirección de Planeación y Evaluación							
Correo Electrónico	dir.planearcion@sanfranciscodelosromo.gob.mx							

Municipio de San Francisco de los Romo
Evaluación de Desempeño
Ejercicio Fiscal 2024

Datos Generales de la Unidad Administrativa Evaluada									
Dependencia			Departamento o Unidad Evaluada						
Dirección de Desarrollo Urbano			Dirección de Desarrollo Urbano						
Titular de Dependencia			Responsable del Departamento o Unidad Evaluada						
Arq. Ma. del Rosario Tapia Macías			Lic. Enrique Durón Macías						
Enlace Institucional del Programa Operativo Anual			Lic. Enrique Durón Macías						
Alineación del Programa Presupuestario con el Plan de Desarrollo Municipal 2022-2024									
Eje									
Eje 5. San Francisco Metropolitano y Ordenado			Objetivo 5.1. Mejorar el ordenamiento territorial de los asentamientos humanos, y la regularización de los centros de población y la vivienda, mediante un sistema de planeación urbana moderna, actualizada y eficiente.						
Programa Operativo Anual 2023									
Indicador									
Nivel	Objetivo	Denominación	Definición	Método de Cálculo	Frecuencia de Medición	Meta Anual	Alcance	Porcentaje de Desempeño	
Componente	Generar los mecanismos adecuados para el correcto ordenamiento territorial brindándole a los ciudadanos certeza sobre las tierras.	4. Fraccionamientos y regularización	Indica el porcentaje de actividades de regularización realizadas	(Actividades programadas)/(Actividades proyectadas)x100	Trimestral	9	5	55.6%	
		4.1. Control de expedientes de fraccionamientos	Indica el porcentaje de verificaciones y seguimiento a los fraccionamientos	(Verificaciones realizadas)/(Verificaciones proyectadas)x100	Trimestral	4	2	50.0%	
	Mejorar el ordenamiento territorial de los asentamientos humanos, y	4.2. Actualización de expedientes de predios a favor del municipio	Indica el porcentaje de actualizaciones de expedientes de predios a favor del municipio realizadas	(Actualizaciones realizadas)/(Actualizaciones proyectadas)x100	Trimestral	3	2	66.7%	

Actividades	la regularización de los centros de población y la vivienda, mediante un sistema de planeación urbana moderna, actualizada y eficiente	4.3. Certeza jurídica en asentamiento humanos irregulares	Indica el porcentaje de regularizaciones de asentamientos humanos irregulares realizada	(Regularizaciones realizadas)/(Regularizaciones proyectadas)x100	Trimestral	2	1	50.0%
		4.4 Digitalización y georreferenciación de información y actualización de tomas aéreas	Indica el porcentaje de digitalizaciones y georreferenciaciones realizadas	(Georreferenciaciones actualizadas)/(Georreferenciaciones programadas)x100	Trimestral	4	3	75.0%

Observaciones generales y nivel de cumplimiento de objetivos

La labor realizada por el Departamento de Fraccionamientos y Regularización para el ejercicio fiscal 2024 **CUMPLE** en el cumplimiento de sus metas, sin embargo es necesario adecuar las metas correspondientes al año fiscal 2025 y al Plan de Desarrollo Municipal 2024-2027 para cumplir satisfactoriamente con ellas.

Aspectos Susceptibles de Mejora

1. Contar con bitácoras y evidencia documental de las acciones realizadas por su Institución.

Responsable de la Evaluación

Nombre:	Lic. Norma Ninet Hernández Aguiñaga	Firma del Evaluador	
Puesto:	Directora de Planeación y Evaluación		
Dependencia:	Dirección de Planeación y Evaluación		
Correo Electrónico	dir.planeacion@sanfranciscodelosromo.gob.mx		



Municipio de San Francisco de los Romo
Evaluación de Desempeño
Ejercicio Fiscal 2024

Datos Generales de la Unidad Administrativa Evaluada

Dependencia	Dirección de Desarrollo Urbano	Departamento o Unidad Evaluada	Departamento de Desarrollo Urbano
Titular de Dependencia	Arq. Ma. del Rosario Tapia Macías	Responsable del Departamento o Unidad Evaluada	Lic. Enrique Durón Macías
Enlace Institucional del Programa Operativo Anual			Lic. Enrique Durón Macías
Alineación del Programa Presupuestario con el Plan de Desarrollo Municipal 2022-2024			
Eje	Objetivo		

Eje 5. San Francisco Metropolitano y Ordenado

Objetivo 5.1. Mejorar el ordenamiento territorial de los asentamientos humanos, y la regularización de los centros de población y la vivienda, mediante un sistema de planeación urbana moderna, actualizada y eficiente.

Programa Operativo Anual 2024

Nivel	Objetivo	Indicador					Meta Anual	Acciones	Porcentaje de Desempeño
		Denominación	Definición	Método de Cálculo	Frecuencia de Medición				
Componente	Generar los mecanismos adecuados para el correcto ordenamiento territorial brindándole a los ciudadanos certeza sobre las tierras.	5.3. Supervisión e imagen urbana	Indica el porcentaje de actividades de supervisión e imagen urbana realizadas	(Actividades programadas)/(Actividades proyectadas)x100	Trimestral	55	28	50.9%	
		5.1. Verificación de anuncios publicitarios	Indica el porcentaje de verificaciones a anuncios publicitarios realizada	(Verificaciones realizadas)/(Verificaciones proyectadas)x100	Trimestral	13	8	61.5%	
		5.2. Verificación de Corredor Gastronómico	Indica el porcentaje de verificaciones del corredor gastronómico realizados	(Verificaciones realizadas)/(Verificaciones proyectadas)x100	Trimestral	22	10	45.5%	
	Mejorar el ordenamiento territorial de los	5.3. Tramites y licencias	Indica el porcentaje de verificaciones e instalación de anuncios publicitarios realizada	(Verificaciones realizadas)/(Verificaciones proyectadas)x100	Trimestral	20	10	50.0%	

Actividades

la regularización de los centros de población y la vivienda, mediante un sistema de planeación urbana moderna, actualizada y eficiente

5.4. Reglamento Municipal de Imagen Urbana	Indica el porcentaje de reglamentos municipales de imagen urbana realizados	(Reglamentos realizados)/(Reglamentos programados)x100	Trimestral	1	0	0.0%
5.5 Muros de identidad	Indica el porcentaje de muros de identidad realizados	(Muros realizados)/(Muros proyectados a realizar)x100	Trimestral	1	0	0.0%
5.6. Modificación al reglamento de imagen urbana en el municipio de San Francisco de los Romo	Indica el porcentaje de modificaciones al reglamento de imagen urbana del municipio de San Francisco de los Romo REALIZADOS	(Muros realizados)/(Muros proyectados a realizar)x100	Trimestral	1	0	0.0%

Observaciones generales y nivel de cumplimiento de objetivos

La labor realizada por el Departamento de Supervisión e Imagen Urbana para el ejercicio fiscal 2024 CUMPLE sin embargo es necesario adecuar las metas correspondientes al año fiscal 2025 y al Plan de Desarrollo Municipal 2024-2027 para cumplir satisfactoriamente con ellas.

Aspectos Susceptibles de Mejora

1. Contar con bitácoras y evidencia documental de las acciones realizadas por su Institución.

Responsable de la Evaluación


Firma del Evaluador

Nombre: Lic. Norma Ninet Hernández Aguiñaga

Puesto: Directora de Planeación y Evaluación

Dependencia: Dirección de Planeación y Evaluación

Correo Electrónico: dir.planeacion@sanfranciscodelosromo.gob.mx



Datos Generales de la Unidad Administrativa Evaluada		Departamento o Unidad Evaluada						
Dependencia		Departamento de Desarrollo Urbano						
Dirección de Desarrollo Urbano		Dirección de Desarrollo Urbano						
Titular de Dependencia		Responsable del Departamento o Unidad Evaluada						
Arq. Ma. del Rosario Topica Macías		Lic. Enrique Durón Macías						
Enlace Institucional del Programa Operativo Anual		Lic. Enrique Durón Macías						
Alineación del Programa Presupuestario con el Plan de Desarrollo Municipal 2022-2024								
Eje								
Eje 5. San Francisco Metropolitano y Ordenado								
Programa Operativo Anual 2024								
Indicador								
Nivel	Objetivo	Denominación	Definición	Método de Cálculo	Frecuencia de Medición	Meta Anual	Alcance	Porcentaje de Desempeño
Componente	Generar los mecanismos adecuados para el correcto ordenamiento territorial brindándole a los ciudadanos certeza sobre las tierras.	6. Gestiones	Indica el porcentaje de gestiones ante diferentes instituciones realizadas	(Gestiones proyectadas)/(Gestiones realizadas)x100	Trimestral	29	12	41.4%
	6.1. Gestión de transporte público		Indica el porcentaje de gestiones ante la Coordinación de Movilidad del Estado realizadas	(Gestiones realizadas)/(Gestiones proyectadas)x100	Trimestral	4	2	50.0%

Actividades	Mejorar el ordenamiento territorial de los asentamientos humanos, y la regularización de los centros de población y la vivienda, mediante un sistema de planeación urbana moderna, actualizada y eficiente	6.2. Gestión de proyectos de zona	Indica el porcentaje de gestiones ante Obras Públicas Estatal realizadas	$(\text{Gestiones realizadas}) / (\text{Gestiones proyectadas}) \times 100$	Trimestral	5	3	60.0%
		6.3. Gestión de uso de suelo	Indica el porcentaje de gestiones ante la Secretaría del Medio Ambiente realizadas	$(\text{Gestiones realizadas}) / (\text{Gestiones proyectadas}) \times 100$	Trimestral	7	4	57.1%
		6.4. Gestión de nuevos fraccionamientos e instrumentos de planeación	Indica el porcentaje de gestiones ante la Secretaría de Gestión Urbanística, Ordenamiento Territorial, Registral y Catastral realizadas	$(\text{Gestiones realizadas}) / (\text{Gestiones proyectadas}) \times 100$	Trimestral	8	1	12.5%
		6.5. Gestión de regularización de predios	Indica el porcentaje de gestiones de regularización de predios en le municipio realizadas	$(\text{Gestiones realizadas}) / (\text{Gestiones proyectadas}) \times 100$	Trimestral	5	2	40.0%
		6.6. Generar el reglamento del patrimonio inmobiliario del Municipio de San Francisco de los Romo	Indica el porcentaje de generación del reglamento del patrimonio inmobiliario del municipio de san francisco de los romorealizadas	$(\text{Generaciones realizadas}) / (\text{Gestiones proyectadas}) \times 100$	Trimestral	1	1	100.0%
		6.7. Generar el reglamento del interno del Comité técnico de municipalización	Indica el porcentaje de generación del reglamento interno del comité técnico de municipalización	$(\text{Generaciones realizadas}) / (\text{Gestiones proyectadas}) \times 100$	Trimestral	1	1	100.0%


Observaciones generales y nivel de cumplimiento de objetivos

Promover y generar una Planeación Urbana como herramienta fundamental para el crecimiento del Municipio y con esto buscar el desarrollo sostenible del territorio francorromense, en este sentido la labor realizada por el Dirección de Desarrollo Urbano para el ejercicio fiscal 2024 **CUMPLE**, **sin embargo es necesario adecuar las metas correspondientes al año fiscal 2025 y al Plan de Desarrollo Municipal 2024-2027 para cumplir satisfactoriamente con ellas.**

Aspectos Susceptibles de Mejora

1. Continuar estableciendo convenios colaborativos con los diferentes entes del sector público y privado para el mayor desarrollo urbano del Munic
2. Contar con bitácoras y evidencia documental de las acciones realizadas por su Institución.

Responsable de la Evaluación

Nombre:	Lic. Norma Ninet Hernández Aguiñaga	Firma del Evaluador 
Puesto:	Directora de Planeación y Evaluación	
Dependencia:	Dirección de Planeación y Evaluación	
Correo Electrónico	dir.planeacion@sanfranciscodelosromo.gob.mx	