

2026LC-553

2026CO-1202

DATOS DEL PROPIETARIO O POSEEDOR LEGAL

LICENCIA No.

COMPATIBILIDAD

NOMBRE ALFONSO GUTIERREZ OCHOA
 CALLE ████████████████████ NÚMERO ████ TEL. ██████████
 COLONIA ████████████████ LOCALIDAD SAN FRANCISCO DE LOS ROMO

[Firma]

DATOS DEL PERITO RESPONSABLE DE LA OBRA

FIRMA

NOMBRE _____
 No. DE REGISTRO DE PADRÓN _____ TEL. _____

DATOS DEL PERITO ESPECIALIZADO

FIRMA

NOMBRE _____
 No. DE REGISTRO DE PADRÓN _____ TEL. _____

UBICACIÓN Y DATOS DEL PREDIO

CALLE ████████████████████ NÚMERO ████ MANZANA 21
 COLONIA ████████████████ LOTE 22
 LOCALIDAD SAN FCO. DE LOS ROMO CUENTA CATRALSTAL 11-045-01-0021-022-000

FIRMA

FECHA

DESCRIPCIÓN DE LA CONSTRUCCIÓN

LEVANTAR BARDAS Y PORTON RAMPA PARA COCHERA

AUTORIZA ESTA LICENCIA VIGENTE DEL
10 4 26
 DÍA MES AÑO
 AL
10 10 26
 DÍA MES AÑO

El documento que se exhibe es una versión pública autorizada en el acuerdo número SFR-CT-SE.II-AC.1 emitido por el Comité de Transparencia en sesión extraordinaria del treinta de abril del dos mil veintiseis del municipio de San Francisco de los Romo, salvaguardando los datos personales de las personas que se contienen en el documento pero salvaguardando también el derecho humano al acceso a la información en cumplimiento de las obligaciones de transparencia con fundamento en lo dispuesto en los artículos 40 fracción II, 102, 103 fracción III, 109, 112 fracción V y 115 de la Ley General de Transparencia y Acceso a la Información Pública.

TIPO DE OBRA: BARDEA () OBRA NUEVA () REPARACIÓN () DEMOLICIÓN () AMPLIACIÓN ()
 No. DE CAJONES DE ESTACIONAMIENTO _____ OTROS () _____



SUPERFICIE A CONSTRUIR EN

	MTS (ML)	m ²		MTS (ML)	m ²
SÓTANO	_____	_____	3 NIVELES	_____	_____
CANTA BAJA	<u>6.00 ML</u>	_____	4 NIVELS	_____	_____
1 NIVEL	_____	_____	OTROS	_____	_____
2 NIVEL	_____	_____	OTROS	_____	_____
			TOTAL	<u>6.00 ML</u>	_____

RECIBO OFICIAL No. **14521DI**

PAGO DE DERECHOS \$ **234.62**

FIRMA AUTORIZACIÓN



Deberá tramitar permiso para ocupar la vía pública con escombros o materiales de construcción en horarios y condiciones que establezca la Dirección de Desarrollo Urbano Art. 1022 Código Municipal de San Francisco de los Romo.

LA FALTA DE ESTA LICENCIA EN LA OBRA SERÁ MOTIVO DE INFRACCIÓN

NOTA:

- 1.- DEBERÁ REGISTRARSE LA OBRA EN EL IMSS INCLUYENDO AUTOCONSTRUCCIONES ANTES DE INICIAR LA OBRA.
- 2.- SE DARÁ AVISO DE DETERMINACIÓN DE OBRA EN LA DIRECCIÓN DE DESARROLLO URBANO MUNICIPAL PARA LA UTORIZACIÓN DE OCUPACIÓN DE LA FINCA.
- 3.- AL TERMINAR LA OBRA SE PRESENTARÁ MANIFESTACIONES DE PREDIO URBANO EN LA DIRECCIÓN DE FINANZAS Y ADMINISTRACIÓN MUNICIPAL.
- 4.- EN CASO DE QUE LA CONSTRUCCIÓN NO QUEDE TERMINADA EN EL PLAZO AUTORIZADO DEBERÁ SOLICITAR LA RENOVACIÓN DE LA LICENCIA DE CONSTRUCCIÓN.
- 5.- ESTE DOCUMENTO NO CONSTITUYE CONSTANCIA DE PROPIEDAD, NI APEGO Y DESLINDE RESPECTO DEL INMUEBLE.

EN BASE AL CAPÍTULO IV, DEL CÓDIGO DE ORDENAMIENTO TERRITOTIAL, DESARROLLO URBANO Y VIVIENDA PARA EL ESTADO DE AGUASCALIENTES Y AL LIBRO OCTAVO DEL DESARROLLO URBANO, DEL CÓDIGO MUNICIPAL DE SAN FRANCISCO DE LOS ROMO.

ORIGINAL BLANCO: SOLICITANTE COPIA AMARILLA: CATASTRO MUNICIPAL COPIA VERDE: DESARROLLO URBANO

REVISÓ
 M.D. MARTINEZ GARRAL

Dirección de
**DESARROLLO
URBANO**

LICENCIA DE CONSTRUCCIÓN



**SAN FRANCISCO
DE LOS ROMO**
GRANDEZA DE AGUASCALIENTES

2026 LONA 898

2026LC-553

2026CO-1202

LICENCIA No.

COMPATIBILIDAD

OBSERVACIONES Y/O CONDICIONANTES DE LICENCIA DE CONSTRUCCIÓN

CON FUNDAMENTO EN EL ARTÍCULO 165 DEL CÓDIGO DE URBANO PARA EL ESTADO DE AGUASCALIENTES: LAS AUTORIDADES MUNICIPALES NO SERÁN RESPONSABLES DEL DISEÑO, CÁLCULO Y PROYECTO DE CONSTRUCCIÓN DE LAS OBRAS Y DE LOS MATERIALES A UTILIZARSE, LO CUAL ES RESPONSABILIDAD DEL PROPIETARIO O POSEEDOR DE LAS MISMAS, DEL CONSTRUCTOR Y/O DE LOS PERITOS RESPONSABLES DE LAS OBRAS Y ESPECIALIZADOS QUE INTERVENGAN EN ELLAS.

CON FUNDAMENTO EN EL ARTÍCULO 1023 FRACCIÓN I DEL CÓDIGO MUNICIPAL DE SAN FRANCISCO DE LOS ROMO, PROHIBIDO EL USO DE LA VÍA PÚBLICA, PARA AUMENTAR EL ÁREA O SUPERFICIE DE UN PREDIO O UNA CONSTRUCCIÓN YA SEA EN SUBSUELO O EN VOLADIZOS A CUALQUIER NIVEL; ARTÍCULO 1060 DEL MISMO CÓDIGO, LAS MARQUESINAS PODRÁN SOBRESALIR DEL ALINEAMIENTO, EL ANCHO DE LA ACERA DISMINUYENDO EN SESENTA CENTÍMETROS, PERO SIN EXCEDER DE UN METRO.

CUALQUIER DAÑO OCASIONADO A LAS CONSTRUCCIONES COLINDANTES O A LA INFRAESTRUCTURA MUNICIPAL SON RESPONSABILIDAD DEL PROPIETARIO DEL PREDIO, QUIEN DEBERÁ CUBRIR EN SU TOTALIDAD LOS GASTOS.

SOLO SE AUTORIZA BARDEO PERIMETRAL EN CASO DE TECHAR REQUIERE PERITO RESPONSABLE DE OBRA, PLANOS, MEMORIA DE CALCULO Y BITACORA

LA PRESENTE LICENCIA ESTA CONDICIONADA A RESPETAR LAS OBSERVACIONES SEÑALADAS EN LA CONSTANCIA MUNICIPAL DE COMPATIBILIDAD URBANÍSTICA.

Compatible con uso:
HABITACIONAL


(Únicamente en la zona de
ubicación del predio
conforme al croquis)

LICENCIA DE CONSTRUCCION DE
BARDA PERIMETRAL EN PREDIO Y
RAMPA PARA COCHERA USO
HABITACIONAL A UNA ALTURA DE 2.50
MTS.



DIRECCIÓN DE
DESARROLLO URBANO
MUNICIPIO DE
SAN FRANCISCO
DE LOS ROMO, AGS.

AUTORIZA



PROPIETARIO

PERITO DE OBRA

PERITO ESPECIALIZADO