



2026CO-950

2026LC-457

DATOS DEL PROPIETARIO O POSEEDOR LEGAL

LICENCIA No.

COMPATIBILIDAD

NOMBRE MARIN SOSA MA. DEL REFUGIO
 CALLE 5 DE FEBRERO NÚMERO 100 TEL. 449-970-1433
 COLONIA 20 DE ABRIL LOCALIDAD SAN FRANCISCO DE LOS ROMO *CARLOS RAMÍREZ*

DATOS DEL PERITO RESPONSABLE DE LA OBRA

FIRMA

NOMBRE J. Jesus Lara Ramirez
 No. DE REGISTRO DE PADRÓN # 362 TEL. 447-148-3759 *J. Jesus Lara Ramirez*

DATOS DEL PERITO ESPECIALIZADO

FIRMA

NOMBRE _____
 No. DE REGISTRO DE PADRÓN _____ TEL. _____

UBICACIÓN Y DATOS DEL PREDIO

FIRMA

CALLE 5 DE FEBRERO NÚMERO 100 MANZANA 20
 COLONIA 20 DE ABRIL LOTE 19
 LOCALIDAD SAN FRANCISCO DE LOS ROMO CUENTA CATRALSTAL 11-001-02-0166-019-000

FECHA

AUTORIZA ESTA LICENCIA VIGENTE DEL
12 1 26
 DÍA MES AÑO
 AL
12 7 26
 DÍA MES AÑO

DESCRIPCIÓN DE LA CONSTRUCCIÓN

CONSTRUCCION DE RECAMARA

0

El documento que se exhibe es una versión pública autorizada en el acuerdo número SFR-CT-SE.II-AC.1 emitido por el Comité de Transparencia en sesión extraordinaria del treinta de abril del dos mil veintiseis del municipio de San Francisco de los Romo, salvaguardando los datos personales de las personas que se contienen en el documento pero salvaguardando también el derecho humano al acceso a la información en cumplimiento de las obligaciones de transparencia con fundamento por lo dispuesto en los artículos 40 fracción II, 102, 103 fracción III, 109, 112 fracción V y 115 de la Ley General de Transparencia y Acceso a la Información Pública.

TIPO DE OBRA: BARDEO () OBRA NUEVA () REPARACIÓN () DEMOLICIÓN () AMPLIACIÓN ()
 No. DE DE CAJONES DE ESTACIONAMIENTO _____ OTROS () _____



SUPERFICIE A CONSTRUIR EN

	MTS (ML)	m ²		MTS (ML)	m ²
SÓTANO	_____	_____	3 NIVELES	_____	_____
PLANTA BAJA	_____	_____	4 NIVELES	_____	_____
1 NIVEL	_____	17.49 M2	OTROS	_____	_____
2 NIVEL	_____	_____	OTROS	_____	_____
			TOTAL	_____	17.49 M2

RECIBO OFICIAL No. **2940LI**

PAGO DE DERECHOS \$ **524.70**

FIRMA AUTORIZACIÓN



Deberá tramitar permiso para ocupar la vía pública con escombros o materiales de construcción en horarios y condiciones que establezca la Dirección de Desarrollo Urbano Art. 1022 Código Municipal de San Francisco de los Romo.

LA FALTA DE ESTA LICENCIA EN LA OBRA SERÁ MOTIVO DE INFRACCIÓN

NOTA:

- 1.- DEBERÁ REGISTRARSE LA OBRA EN EL IMSS INCLUYENDO AUTOCONSTRUCCIONES ANTES DE INICIAR LA OBRA.
- 2.- SE DERÁ AVISO DE DETERMINACIÓN DE OBRA EN LA DIRECCIÓN DE DESARROLLO URBANO MUNICIPAL PARA LA UTOZIZACIÓN DE OCUPACIÓN DE LA FINCA.
- 3.- AL TERMINAR LA OBRA SE PRESENTARÁ MANIFESTACIONES DE PREDIO URBANO EN LA DIRECCIÓN DE FINANZAS Y ADMINSTRACIÓN MUNICIPAL.
- 4.- EN CASO DE QUE LA CONSTRUCCIÓN NO QUEDE TERMINADA EN EL PLAZO AUTORIZADO DEBERÁ SOLICITAR LA RENOVACIÓN DE LA LICENCIA DE CONSTRUCCIÓN.
- 5.- ESTE DOCUMENTO NO CONSTITUYE CONSTANCIA DE PROPIEDAD, NI APEGO Y DESLINDE RESPECTO DEL INMUEBLE.

EN BASE AL CAPÍTULO IV, DEL CÓDIGO DE ORDENAMIENTO TERRITOTIAL, DESARROLLO URBANO Y VIVIENDA PARA EL ESTADO DE AGUASCALIENTES Y AL LIBRO OCTAVO DEL DESARROLLO URBANO, DEL CÓDIGO MUNICIPAL DE SAN FRANCISCO DE LOS ROMO.

ORIGINAL BLANCO: SOLICITANTE

COPIA AMARILLA: CATASTRO MUNICIPAL

COPIA VERDE: DESARROLLO URBANO

REVISÓ
M.D.U. MARIA ELENA MARTINEZ CABRAL



2026CO-950

2026LC-457

LICENCIA No.

COMPATIBILIDAD

OBSERVACIONES Y/O CONDICIONANTES DE LICENCIA DE CONSTRUCCIÓN

CON FUNDAMENTO EN EL ARTÍCULO 165 DEL CÓDIGO DE URBANO PARA EL ESTADO DE AGUASCALIENTES: LAS AUTORIDADES MUNICIPALES NO SERÁN RESPONSABLES DEL DISEÑO, CÁLCULO Y PROYECTO DE CONSTRUCCIÓN DE LAS OBRAS Y DE LOS MATERIALES A UTILIZARSE, LO CUAL ES RESPONSABILIDAD DEL PROPIETARIO O POSEEDOR DE LAS MISMAS, DEL CONSTRUCTOR Y/O DE LOS PERITOS RESPONSABLES DE LAS OBRAS Y ESPECIALIZADOS QUE INTERVENGAN EN ELAS.

CON FUNDAMENTO EN EL ARTÍCULO 1023 FRACCIÓN I DEL CÓDIGO MUNICIPAL DE SAN FRANCISCO DE LOS ROMO, PROHIBIDO EL USO DE LA VÍA PÚBLICA, PARA AUMENTAR EL ÁREA O SUPERFICIE DE UN PREDIO O UNA CONSTRUCCIÓN YA SEA EN SUBSUELO O EN VOLADIZOS A CUALQUIER NIVEL; ARTICULO 1060 DEL MISMO CÓDIGO, LAS MARQUESINAS PODRÁN SOBRESALIR DEL ALINEAMIENTO, EL ANCHO DE LA ACERA DISMINUTENDO EN SESENTA CENTÍMETROS, PERO SIN EXCEDER DE UN METRO.

CUALQUIER DAÑO OCASIONADO A LAS CONSTRUCCIONES COLINDANTES O A LA INFRAESTRUCTURA MUNICIPAL SON RESPONSABILIDAD DEL PROPIETARIO DEL PREDIO, QUIEN DEBERA CUBRIR EN SU TOTALIDAD LOS GASTOS.

DEBERA CONTAR CON LOS CAJONES DE ESTACIONAMIENTO DENTRO DEL PREDIO,


LA PRESENTE LICENCIA ESTA CONDICIONADA A RESPETAR LAS OBSERVACIONES SEÑALADAS EN LA CONSTANCIA MUNICIPAL DE COMPATIBILIDAD URBANÍSTICA.

Compatible con uso:
HABITACIONAL

(Únicamente en la zona de
ubicación del predio
conforme al croquis)

CONSTRUCCIÓN DE PLANTA ALTA
PARA USO HABITACIONAL

NO SE PERMITE
CONSTRUIR SOBRE
MARQUESINA


DIRECCIÓN DE
DESARROLLO URBANO
MUNICIPIO DE
SAN FRANCISCO
DE LOS ROMO, AGS.

AUTORIZA


GOBIERNO MUNICIPAL
SAN FRANCISCO
DE LOS ROMO
2024-2027
SAN FRANCISCO
DE LOS ROMO
GRANDEZA DE AGUASCALIENTES
**ARQ. ROSARIO
TAPIA MACÍAS**
DIRECTORA DE
DESARROLLO URBANO

PROPIETARIO

PERITO DE OBRA

PERITO ESPECIALIZADO

CARLOS RAMÍREZ

