



2026LC-505

2026CO-1034

DATOS DEL PROPIETARIO O POSEEDOR LEGAL

LICENCIA No.

COMPATIBILIDAD

NOMBRE LOPEZ OCHOA JUANA ROSA
 CALLE VILLAS DE SAN FELIPE NÚMERO 11 TEL. 449 427 61 21
 COLONIA VILLAS DE SAN FELIPE LOCALIDAD SAN FRANCISCO DE LOS ROMO

[Firma]

DATOS DEL PERITO RESPONSABLE DE LA OBRA

FIRMA

NOMBRE _____
 No. DE REGISTRO DE PADRÓN _____ TEL. _____

DATOS DEL PERITO ESPECIALIZADO

FIRMA

NOMBRE _____
 No. DE REGISTRO DE PADRÓN _____ TEL. _____

UBICACIÓN Y DATOS DEL PREDIO

CALLE VILLAS DE SAN FELIPE NÚMERO 11 MANZANA 1
 COLONIA VILLAS DE SAN FELIPE LOTE 18
 LOCALIDAD SAN FCO. DE LOS ROMO CUENTA CATRASTAL 11-047-01-0001-018-001

FECHA

AUTORIZA ESTA
LICENCIA VIGENTE
DEL

27 2 26

DÍA MES AÑO
AL

27 8 26

DESCRIPCIÓN DE LA CONSTRUCCIÓN

AMPLIACION DE CASA

BARDEO DE COCHERA

El documento que se exhibe es una versión pública autorizada en el acuerdo número SFR-CT-SE.II-AC.1 emitido por el Comité de Transparencia en sesión extraordinaria del treinta de abril del dos mil veintiseis del municipio de San Francisco de los Romo, salvaguardando los datos personales de las personas que se contienen en el documento pero salvaguardando también el derecho humano al acceso a la información en cumplimiento de las obligaciones de transparencia con fundamento por lo dispuesto en los artículos 40 fracción II, 102, 103 fracción III, 109, 112 fracción V y 115 de la Ley General de Transparencia y Acceso a la Información Pública.

TIPO DE OBRA: BARDEO () OBRA NUEVA () REPARACIÓN () DEMOLICIÓN () AMPLIACIÓN ()

No. DE DE CAJONES DE ESTACIONAMIENTO _____ OTROS () _____



SUPERFICIE A CONSTRUIR EN

	MTS (ML)	m ²		MTS (ML)	m ²
SÓTANO	_____	_____	3 NIVELES	_____	_____
PLANTA BAJA	<u>12.00 ML</u>	_____	4 NIVELS	_____	_____
1 NIVEL	_____	_____	OTROS	_____	_____
2 NIVEL	_____	_____	OTROS	_____	_____
			TOTAL	<u>12.00 ML</u>	_____

RECIBO OFICIAL No.
24211A1

PAGO DE DERECHOS
\$ **234.62**

FIRMA AUTORIZACIÓN



Deberá tramitar permiso para ocupar la vía pública con escombros o materiales de construcción en horas y condiciones que establezca la Dirección de Desarrollo Urbano Art. 1022 Código Municipal de San Francisco de los Romo.

27 FEB. 2026

LA FALTA DE ESTA LICENCIA EN LA OBRA SERÁ MOTIVO DE INFRACCIÓN

NOTA:


- 1.- DEBERÁ REGISTRARSE LA OBRA EN EL IMSS INCLUYENDO AUTOCONSTRUCCIONES ANTES DE INICIAR LA OBRA.
- 2.- SE DERÁ AVISO DE DETERMINACIÓN DE OBRA EN LA DIRECCIÓN DE DESARROLLO URBANO MUNICIPAL PARA LA UTOORIZACIÓN DE OCUPACIÓN DE LA FINCA.
- 3.- AL TERMINAR LA OBRA SE PRESENTARÁ MANIFESTACIONES DE PREDIO URBANO EN LA DIRECCIÓN DE FINANZAS Y ADMINSTRACIÓN MUNICIPAL.
- 4.- EN CASO DE QUE LA CONSTRUCCIÓN NO QUEDE TERMINADA EN EL PLAZO AUTORIZADO DEBERÁ SOLICITAR LA RENOVACIÓN DE LA LICENCIA DE CONSTRUCCIÓN.
- 5.- ESTE DOCUMENTO NO CONSTITUYE CONSTANCIA DE PROPIEDAD, NI APEGO Y DESLINDE RESPECTO DEL INMUEBLE.

EN BASE AL CAPÍTULO IV, DEL CÓDIGO DE ORDENAMIENTO TERRITOTIAL, DESARROLLO URBANO Y VIVIENDA PARA EL ESTADO DE AGUASCALIENTES Y AL LIBRO OCTAVO DEL DESARROLLO URBANO, DEL CÓDIGO MUNICIPAL DE SAN FRANCISCO DE LOS ROMO.

ORIGINAL BLANCO: SOLICITANTE

COPIA AMARILLA: CATASTRO MUNICIPAL

COPIA VERDE: DESARROLLO URBANO





LONA 2025-825

2026LC-505

2026CO-1034

LICENCIA No.

COMPATIBILIDAD

OBSERVACIONES Y/O CONDICIONANTES DE LICENCIA DE CONSTRUCCIÓN

CON FUNDAMENTO EN EL ARTÍCULO 165 DEL CÓDIGO DE URBANO PARA EL ESTADO DE AGUASCALIENTES: LAS AUTORIDADES MUNICIPALES NO SERÁN RESPONSABLES DEL DISEÑO, CÁLCULO Y PROYECTO DE CONSTRUCCIÓN DE LAS OBRAS Y DE LOS MATERIALES A UTILIZARSE, LO CUAL ES RESPONSABILIDAD DEL PROPIETARIO O POSEEDOR DE LAS MISMAS, DEL CONSTRUCTOR Y/O DE LOS PERITOS RESPONSABLES DE LAS OBRAS Y ESPECIALIZADOS QUE INTERVENGAN EN ELAS.

CON FUNDAMENTO EN EL ARTÍCULO 1023 FRACCIÓN I DEL CÓDIGO MUNICIPAL DE SAN FRANCISCO DE LOS ROMO, PROHIBIDO EL USO DE LA VÍA PÚBLICA, PARA AUMENTAR EL ÁREA O SUPERFICIE DE UN PREDIO O UNA CONSTRUCCIÓN YA SEA EN SUBSUELO O EN VOLADIZOS A CUALQUIER NIVEL; ARTICULO 1060 DEL MISMO CÓDIGO, LAS MARQUESINAS PODRÁN SOBRESALIR DEL ALINEAMIENTO, EL ANCHO DE LA ACERA DISMINUTENDO EN SESENTA CENTÍMETROS, PERO SIN EXCEDER DE UN METRO.

CUALQUIER DAÑO OCASIONADO A LAS CONSTRUCCIONES COLINDANTES O A LA INFRAESTRUCTURA MUNICIPAL SON RESPONSABILIDAD DEL PROPIETARIO DEL PREDIO, QUIEN DEBERA CUBRIR EN SU TOTALIDAD LOS GASTOS.

DEBERA CONTAR CON LOS CAJONES DE ESTACIONAMIENTO DENTRO DEL PREDIO.

LA PRESENTE LICENCIA ESTA CONDICIONADA A RESPETAR LAS OBSERVACIONES SEÑALADAS EN LA CONSTANCIA MUNICIPAL DE COMPATIBILIDAD URBANÍSTICA.

Compatible con uso:
**HABITACIONAL-
COMERCIAL**

(Únicamente en la zona de
ubicación del predio
conforme al croquis)

LICENCIA DE CONSTRUCCION PARA
BARDA PERIMETRAL EN CASA
HABITACION A UNA ALTURA NO MAYOR
A 2.50 MTS.

NO SE PERMITE
CONSTRUIR SOBRE
MARQUESINA

ESTADOS UNIDOS MEXICANOS
DIRECCIÓN DE
DESARROLLO URBANO
MUNICIPIO DE
SAN FRANCISCO
DE LOS ROMO, AGS.

27 FEB. 2026

AUTORIZA



PROPIETARIO

PERITO DE OBRA

PERITO ESPECIALIZADO

[Signature]

[Signature]

[Signature]