



**2026LC-508**

**2026CO-1045**

**DATOS DEL PROPIETARIO O POSEEDOR LEGAL**

LICENCIA No.

COMPATIBILIDAD

NOMBRE **ROMO TORRES FELIPE DE JESUS**  
 CALLE **20 DE ABRIL** NÚMERO **11** TEL. **163 118 50 03**  
 COLONIA **20 DE ABRIL** LOCALIDAD **SAN FRANCISCO DE LOS ROMO**

**DATOS DEL PERITO RESPONSABLE DE LA OBRA**

FIRMA

NOMBRE \_\_\_\_\_  
 No. DE REGISTRO DE PADRÓN \_\_\_\_\_ TEL. \_\_\_\_\_

**DATOS DEL PERITO ESPECIALIZADO**

FIRMA

NOMBRE \_\_\_\_\_  
 No. DE REGISTRO DE PADRÓN \_\_\_\_\_ TEL. \_\_\_\_\_

**UBICACIÓN Y DATOS DEL PREDIO**

CALLE **20 DE ABRIL** NÚMERO **11** MANZANA **1**  
 COLONIA **20 DE ABRIL** LOTE **3**  
 LOCALIDAD **SAN FCO. DE LOS ROMO** CUENTA CATRASTAL **11-001-02-0108-003-000**

FECHA

AUTORIZA ESTA  
 LICENCIA VIGENTE  
 DEL  
**3 3 26**  
 DÍA MES AÑO  
 AL

**DESCRIPCIÓN DE LA CONSTRUCCIÓN**

**AMPLIACION DE CASA HABITACION**

**BAÑO**

El documento que se exhibe es una versión pública autorizada en el acuerdo número SFR-CT-SE.II-AC.1 emitido por el Comité de Transparencia en sesión extraordinaria del treinta de abril del dos mil veintiseis del municipio de San Francisco de los Romo, salvaguardando los datos personales de las personas que se contienen en el documento pero salvaguardando también el derecho humano al acceso a la información en cumplimiento de las obligaciones de transparencia con fundamento por lo dispuesto en los artículos 40 fracción II, 102, 103 fracción III, 109, 112 fracción V y 115 de la Ley General de Transparencia y Acceso a la Información Pública.

TIPO DE OBRA: BARDEO ( ) OBRA NUEVA ( ) REPARACIÓN ( ) DEMOLICIÓN ( ) AMPLIACIÓN ( )  
 No. DE DE CAJONES DE ESTACIONAMIENTO \_\_\_\_\_ OTROS ( ) \_\_\_\_\_



**SUPERFICIE A CONSTRUIR EN**

	MTS (ML)	m <sup>2</sup>		MTS (ML)	m <sup>2</sup>
SÓTANO	_____	_____	3 NIVELES	_____	_____
CANTA BAJA	_____	<b>30.00 M2</b>	4 NIVELS	_____	_____
1 NIVEL	_____	_____	OTROS	_____	_____
2 NIVEL	_____	_____	OTROS	_____	_____
			TOTAL		<b>30.00 M2</b>

RECIBO OFICIAL No.  
**14111DI**

PAGO DE DERECHOS  
\$ **900.00**

FIRMA AUTORIZACIÓN



Deberá tramitar permiso para ocupar la vía pública con escombros o materiales de construcción en horarios y condiciones que establezca la Dirección de Desarrollo Urbano Art. 1022 Código Municipal de San Francisco de los Romo.

LA FALTA DE ESTA LICENCIA EN LA OBRA SERÁ MOTIVO DE INFRACCIÓN

NOTA:


- 1.- DEBERÁ REGISTRARSE LA OBRA EN EL IMSS INCLUYENDO AUTOCONSTRUCCIONES ANTES DE INICIAR LA OBRA.
- 2.- SE DERÁ AVISO DE DETERMINACIÓN DE OBRA EN LA DIRECCIÓN DE DESARROLLO URBANO MUNICIPAL PARA LA UTORIZACIÓN DE OCUPACIÓN DE LA FINCA.
- 3.- AL TERMINAR LA OBRA SE PRESENTARÁ MANIFESTACIONES DE PREDIO URBANO EN LA DIRECCIÓN DE FINANZAS Y ADMINSTRACIÓN MUNICIPAL.
- 4.- EN CASO DE QUE LA CONSTRUCCIÓN NO QUEDA TERMINADA EN EL PLAZO AUTORIZADO DEBERÁ SOLICITAR LA RENOVACIÓN DE LA LICENCIA DE CONSTRUCCIÓN.
- 5.- ESTE DOCUMENTO NO CONSTITUYE CONSTANCIA DE PROPIEDAD, NI APEGO Y DESLINDE RESPECTO DEL INMUEBLE.

EN BASE AL CAPÍTULO IV, DEL CÓDIGO DE ORDENAMIENTO TERRITOTIAL, DESARROLLO URBANO Y VIVIENDA PARA EL ESTADO DE AGUASCALIENTES Y AL LIBRO OCTAVO DEL DESARROLLO URBANO, DEL CÓDIGO MUNICIPAL DE SAN FRANCISCO DE LOS ROMO.

ORIGINAL BLANCO: SOLICITANTE

COPIA AMARILLA: CATASTRO MUNICIPAL

COPIA VERDE: DESARROLLO URBANO





LICENCIA No.

COMPATIBILIDAD

**OBSERVACIONES Y/O CONDICIONANTES DE LICENCIA DE CONSTRUCCIÓN**

CON FUNDAMENTO EN EL ARTÍCULO 165 DEL CÓDIGO DE URBANO PARA EL ESTADO DE AGUASCALIENTES: LAS AUTORIDADES MUNICIPALES NO SERÁN RESPONSABLES DEL DISEÑO, CÁLCULO Y PROYECTO DE CONSTRUCCIÓN DE LAS OBRAS Y DE LOS MATERIALES A UTILIZARSE, LO CUAL ES RESPONSABILIDAD DEL PROPIETARIO O POSEEDOR DE LAS MISMAS, DEL CONSTRUCTOR Y/O DE LOS PERITOS RESPONSABLES DE LAS OBRAS Y ESPECIALIZADOS QUE INTERVENGAN EN ELLAS.

CON FUNDAMENTO EN EL ARTÍCULO 1023 FRACCIÓN I DEL CÓDIGO MUNICIPAL DE SAN FRANCISCO DE LOS ROMO, PROHIBIDO EL USO DE LA VÍA PÚBLICA, PARA AUMENTAR EL ÁREA O SUPERFICIE DE UN PREDIO O UNA CONSTRUCCIÓN YA SEA EN SUBSUELO O EN VOLADIZOS A CUALQUIER NIVEL; ARTICULO 1060 DEL MISMO CÓDIGO, LAS MARQUESINAS PODRÁN SOBRESALIR DEL ALINEAMIENTO, EL ANCHO DE LA ACERA DISMINUTENDO EN SESENTA CENTÍMETROS, PERO SIN EXCEDER DE UN METRO.

CUALQUIER DAÑO OCASIONADO A LAS CONSTRUCCIONES COLINDANTES O A LA INFRAESTRUCTURA MUNICIPAL SON RESPONSABILIDAD DEL PROPIETARIO DEL PREDIO, QUIEN DEBERA CUBRIR EN SU TOTALIDAD LOS GASTOS.

DEBERA CONTAR CON LOS CAJONES DE ESTACIONAMIENTO DENTRO DEL PREDIO.

LA PRESENTE LICENCIA ESTA CONDICIONADA A RESPETAR LAS OBSERVACIONES SEÑALADAS EN LA CONSTANCIA MUNICIPAL DE COMPATIBILIDAD URBANÍSTICA.

Compatible con uso:  
**HABITACIONAL**

(Únicamente en la zona de  
ubicación del predio  
conforme al croquis)


LICENCIA DE CONSTRUCCION PARA  
TECHADO DE RECAMARA Y BAÑO EN  
CASA HABITACION

**NO SE PERMITE  
CONSTRUIR SOBRE  
MARQUESINA**



DIRECCIÓN DE  
DESARROLLO URBANO  
MUNICIPIO DE  
SAN FRANCISCO  
DE LOS ROMO, AGS.

AUTORIZA



PROPIETARIO

PERITO DE OBRA

PERITO ESPECIALIZADO

Felipe Romo T